



**STRATEGIE
KOMUNITNĚ VEDENÉHO
MÍSTNÍHO ROZVOJE
MÍSTNÍ AKČNÍ SKUPINY
POSÁZAVÍ**

2021–2027

ANALYTICKÁ ČÁST

1. OBSAH

1. OBSAH	2
2. ÚVOD.....	3
2.1. ZÁKLADNÍ INFORMACE O MÍSTNÍ AKČNÍ SKUPINĚ POSÁZAVÍ	3
2.1.1. IDENTIFIKACE PRÁVNICKÉ OSOBY	3
2.1.2. VYMEZENÍ ÚZEMÍ PŮSOBNOSTI MÍSTNÍ AKČNÍ SKUPINY POSÁZAVÍ	5
2.1.1. STRUČNÁ SOCIOEKONOMICKÁ CHARAKTERISTIKA ÚZEMÍ PŮSOBNOSTI MAS	6
2.2. MAPOVÉ ZOBRAZENÍ ÚZEMÍ PŮSOBNOSTI MAS	9
2.2.1. HISTORIE MAS	10
2.2.2. ZKUŠENOSTI S ROZVOJEM ÚZEMÍ	18
2.2.3. PROJEKTY REALIZOVANÉ POSÁZAVÍ O.P.S.	22
3. VYMEZENÍ ÚZEMÍ.....	23
3.1. VÝVOJ OSÍDLENÍ, KULTURNÍ A HISTORICKÉ SOUVISLOSTI.....	23
3.2. OBYVATELSTVO.....	25
3.2.1. VÝVOJ POČTU OBYVATEL	25
3.2.2. VĚKOVÁ STRUKTURA OBYVATELSTVA	26
3.3. PODNIKÁNÍ A ZAMĚSTNANOST	28
4. MAPY ÚZEMÍ.....	30

2. ÚVOD

2.1. ZÁKLADNÍ INFORMACE O MÍSTNÍ AKČNÍ SKUPINĚ POSÁZAVÍ

2.1.1. Identifikace právnické osoby

Název právnické osoby: **Posázaví o.p.s.**

Právní forma: obecně prospěšná společnost zřízená dle č. 248/1995 Sb., o obecně prospěšných společnostech a o změně a doplnění některých zákonů, v platném znění

Sídlo právnické osoby: **Jemniště 1, Postupice, 257 01**

Kancelář právnické osoby: **Masarykovo náměstí 1, Benešov, 256 01**

IČ: **27129772**

Společnost byla založena zakladatelskou smlouvou ze dne 13. října 2003, která byla podepsána na zámku Jemniště. K této zakládací smlouvě byly 28. ledna 2011 a 26. září 2014 uzavřeny dodatky.

Zakladateli Společnosti jsou:

CHOPOS, (dobrovolný svazek obcí) se sídlem Chotýšany 54, PSČ 257 28, IČ 69000948

Bisport s.r.o., se sídlem Týnec nad Sázavou, Ing. Fr. Janečka 511, PSČ 257 41, IČ 47540311

Miroslav Němec, bytem Brodecká 466, 257 41 Týnec nad Sázavou

Václav Pošmurný, bytem Masarykovo náměstí 231, 256 01 Benešov

Společnost byla zapsána do rejstříku obecně prospěšných společností, vedeného Městským soudem v Praze, do oddílu O, vložky č. 320, a to usnesením uvedeného soudu ze dne 25. 3. 2004 čj. F 117585/2003 - F 9397/2004.

MAS Posázaví je územním pracovištěm Posázaví o.p.s. zařazeným v rámci právnické osoby jako organizační složka. Tým LEADER, který je součástí úřadu ředitele společnosti Posázaví, poskytuje administrativní, správní a finanční servis Místní akční skupině a všem jejím orgánům – Programovému výboru, Výkonnému výboru, Výběrové komisi a Monitorovacímu výboru. Tým LEADER je řízen vedoucím zaměstnancem pro realizaci SCLLD.

Orgány právnické osoby

Správní rada

Správní rada je rozhodovacím orgánem Společnosti.

<i>Jméno a příjmení</i>	<i>E-mail</i>
Ing. Jiří Sternberg, předseda	sternberg@jemniste.cz
Mgr. Pavla Fleischhansová	pavlaf@rytmus.org
Josef Škvor	teplysovice@chopos.cz
Mgr. Martin Kadrnožka	kadrnozka@mestoty nec.cz
Ing. Jana Čechová	jana.cechova@open-com.cz
Jaromír Biolek	jarda@bisport.cz

Do působnosti Správní rady náleží zejména:

- dbát na zachování účelu, pro který byla obecně prospěšná společnost založena;
- dbát na řádné hospodaření s majetkem obecně prospěšné společnosti;
- jmenovat a odvolávat ředitele obecně prospěšné společnosti;
- schvalovat rozpočet obecně prospěšné společnosti;
- schvalovat veškeré bankovní úvěry;
- schvalovat řádnou a mimořádnou účetní závěrku a výroční zprávu obecně prospěšné společnosti;
- schvalovat předmět doplňkových činností;
- schvalovat nabytí, zcizení nebo zatížení nemovité věci;
- schvalovat nabytí nebo zcizení movité věci, zřízení věcného břemene nebo předkupního práva u movité věci, jejíž cena je vyšší než hodnota veřejné zakázky malého rozsahu podle zákona upravujícího veřejné zakázky;
- schvalovat nabytí nebo zcizení autorského práva nebo průmyslového práva;
- schvalovat založení jiné právnické osoby a vklad peněžitého nebo nepeněžitého majetku do této právnické osoby;
- schvalovat jednotlivé projektové záměry;
- rozhodovat o zrušení obecně prospěšné společnosti a v případě podle § 4 odst. 4 Zákona rozhodovat o určení obecně prospěšné společnosti, na kterou se převede likvidační zůstatek;
- rozhodovat o přechodu práv a povinností zakladatele stanovených tímto zákonem na jinou osobu, zanikne-li jediný zakladatel bez právního nástupce nebo zemře-li jediný zakladatel a nestanoví-li zakládací listina jinak;
- vydat Statut obecně prospěšné společnosti, který upravuje podrobnosti její činnosti;
- navrhnout změny ve Statutu a schvalovat změnu Statutu obecně prospěšné společnosti;
- kontrolovat administrativní úkony Místní akční skupiny – Správní rada je odvolacím orgánem v oblasti aktivit Místní akční skupiny;
- na základě zprávy ředitele Společnosti dozorovat celý proces administrace výběru projektů v dotačních programech typu LEADER, reagovat na případné stížnosti členů Místní akční skupiny jako odvolací orgán a schvalovat celkový proces výběru včetně vybraných projektů.

Ředitel

Ředitel je statutárním orgánem Společnosti, řídí její činnost a jedná jejím jménem.

Bohuslava Zemanová zemanova@posazavi.com

Ředitel společnosti vykonává tyto úkoly a činnosti:

- jedná za Společnost s partnery Společnosti;
- koordinuje aktivity směřující k prohloubení spolupráce v regionu Posázaví;
- koordinuje aktivity v oblasti cestovního ruchu v regionu Posázaví;
- zajišťuje poradenství pro partnery Společnosti;
- zajišťuje vzdělávání pro partnery Společnosti;
- zajišťuje vzdělávání pracovníků informačních center zřizovaných Společností nebo jejími partnery;
- zajišťuje spolupráci se státní správou a samosprávou;
- zajišťuje lobbing ve prospěch Společnosti a regionu Posázaví;
- koordinuje činnost Výkonného monitorovacího výboru;

- připravuje návrh rozpočtu Společnosti a předkládá ho Správní radě;
- připravuje výroční zprávu společnosti a předkládá ji Správní radě;
- je odpovědný za přípravu, podání žádosti, realizaci a závěrečné vyúčtování rozvojových projektů společnosti;
- pro potřeby hospodaření schvaluje Ředitel interní předpisy – Příručku kvality, Organizační a pracovní řád.

Dozorčí rada

<i>Jméno a příjmení</i>	<i>E-mail</i>
Miroslav Němec, předseda	nemec@centrumtynec.cz
Monika Šlehobrová	starostka@netvorice.cz
Mgr. Marta Vacková	vackova@ruah-ops.cz
Ing. Hana Bačíková	bacikovah@tloskov.cz
Ing. Jaromír Pecha	jarda.pecha.1725@seznam.cz
Ing. Libor Matoušek	starosta.struharov@chopos.cz

Členové Dozorčí rady jsou oprávněni:

- kontrolovat veškerou činnost Společnosti a jejích orgánů, pracovišť a Místní akční skupiny a jejích orgánů;
- připomínkovat návrh rozpočtu Společnosti;
- nahlížet do účetních knih a jiných dokladů Společnosti a kontrolovat tam obsažené údaje;
- účastnit se jednání Správní rady a musí jim být uděleno slovo, pokud o ně požádají.

2.1.2. Vymezení území působnosti Místní akční skupiny Posázaví

MAS Posázaví se celým svým územím nachází ve Středočeském kraji.

Tabulka 1 Seznam obcí, ve kterých bude realizována strategie MAS Posázaví

	<i>kód</i>	<i>obec</i>	<i>rozloha (km²)</i>	<i>počet obyvatel</i>		<i>kód</i>	<i>obec</i>	<i>rozloha (km²)</i>	<i>počet obyvatel</i>
1	529303	Benešov	46,87	16 758	33	530204	Mrač	6,15	855
2	530743	Bílkovice	5,78	218	34	530263	Nespeky	4,96	755
3	532924	Bukovany	7,40	773	35	530298	Netvořice	17,88	1 157
4	529451	Bystřice	63,37	4 483	36	530310	Neveklov	54,46	2 661
5	529478	Čakov	5,29	125	37	530352	Ostředek	12,97	399
6	529516	Čerčany	6,45	2 917	38	530409	Petroupim	9,51	316
7	529541	Český Šternberk	5,47	166	39	539546	Petrov	11,08	737
8	529567	Čtyřkoly	2,88	721	40	539562	Pohoří	8,78	367
9	532886	Chářovice	4,17	217	41	532649	Popovice	11,72	277
10	532878	Chleby	2,34	51	42	530441	Poříčí nad Sázavou	9,27	1 364
11	532045	Chlístov	2,89	377	43	530450	Postupice	40,00	1 363
12	529796	Chocerady	17,84	1 266	44	530492	Přestavky u Čerčan	6,48	390
13	532606	Choratice	4,45	72	45	530514	Psáře	8,30	127
14	529818	Chotýšany	13,97	585	46	538680	Pyšely	12,81	2 021
15	532037	Chrástany	11,54	235	47	530522	Rabyně	15,89	266
16	529621	Divišov	30,98	1 758	48	534382	Sázava	20,41	3 734
17	532151	Drahňovice	8,17	103	49	538752	Senohraby	3,43	1 245
18	539252	Hradištko	11,89	2 222	50	530638	Soběhrdy	10,12	410
19	529745	Hvězdonice	1,40	334	51	599379	Stranný	5,51	113
20	529842	Jankov	29,80	911	52	530689	Struhařov	21,96	927
21	539333	Jílové u Prahy	16,25	4 857	53	533718	Stříbrná Skalice	24,43	1 400

	<i>kód</i>	<i>obec</i>	<i>rozloha (km²)</i>	<i>počet obyvatel</i>		<i>kód</i>	<i>obec</i>	<i>rozloha (km²)</i>	<i>počet obyvatel</i>
22	534129	Kácov	11,10	803	54	530760	Teplýšovice	10,57	529
23	538281	Kaliště	6,24	327	55	532592	Tisem	3,46	230
24	539368	Kamenný Přívoz	6,27	1 442	56	532304	Třebešice	4,18	94
25	529940	Kozmice	7,96	325	57	530841	Týnec nad Sázavou	25,74	5 739
26	529958	Krhanice	13,45	1 051	58	532061	Václavice	8,25	597
27	529974	Krňany	12,24	454	59	532614	Vodslivý	4,72	98
28	529991	Křečovice	31,87	807	60	530921	Vranov	9,49	418
29	530051	Lešany	14,45	796	61	532266	Všechlapy	5,55	107
30	532258	Litichovice	1,93	66	62	513482	Vysoký Újezd	4,07	190
31	532193	Lštění	4,68	426	63	571415	Xaverov	2,17	57
32	530115	Maršovice	24,19	754					

ZDROJ: DATA ČSÚ PRO MAS: https://www.czso.cz/csu/czso/data_pro_mistni_akcni_skupiny_mas – k 31. 12. 2019

Celková rozloha území

MAS Posázaví působí na území 63 obcí, jejichž správní území tvoří plochu 827,8925 km².

<i>Statut obce</i>	
město	7
městys	5
obec	51

Místní části

Obce, městyse a města v území MAS Posázaví tvoří **322 místních částí** – průměrně je to tedy cca **5 místních částí na jednu obec**. Nejvíce místních částí mají město Bystřice (26), město Neveklov (23), obec Postupice (16) a obec Maršovice (16). Pouze 10 obcí v území nemá žádnou oficiální místní část. Do počtů nejsou započítány vesničky a samoty, které nejsou oficiální místní částí.

V centrálních obcích žije 72,2 % obyvatel, v jejich místních částech 27,8 %. Např. v samotném městě Bystřice žije jen 50,14 % obyvatel, ve městě Neveklov 51,63 %, v obci Postupice 49,75 %, v obci Maršovice 37,68 %, zbytek v jejich místních částech.

Na počty místních částí je vázána délka místních komunikací, které mají obce ve své správě, s ohledem na vzdálenost místních částí obcí od jejich center je také vázán nedostatek služeb v nich poskytovaných – tyto výsledky pak nejsou součástí oficiálních statistik, které berou jako nejmenší jednotku obec.

Populační velikost území

Na území MAS Posázaví žilo k 1. 1. 2020 dle údajů ČSÚ **75 343 obyvatel**. Hustota osídlení ke stejnému datu byla 91 obyvatel na km².

2.1.1. Stručná socioekonomická charakteristika území působnosti MAS

Převažující charakter regionu je venkovský s malými sídly, která jsou podvybavena ve vztahu k infrastruktuře i občanské vybavenosti.

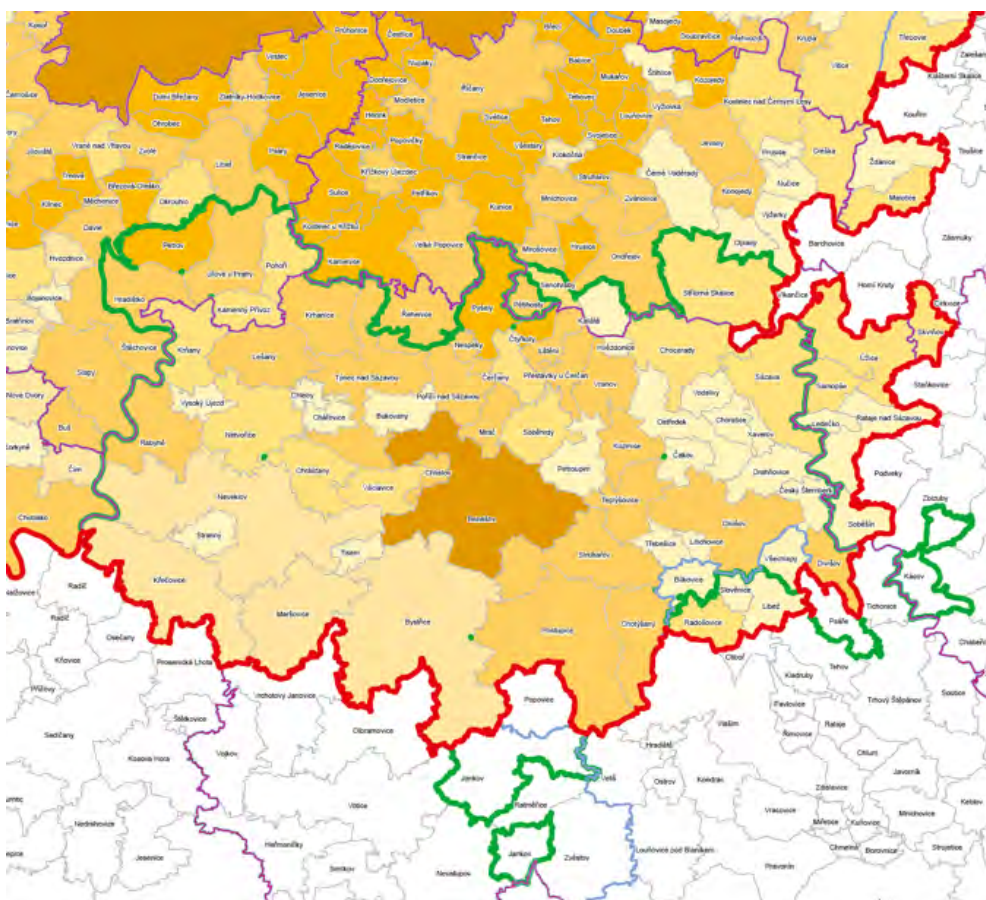
Sídelní vazby

MAS Posázaví leží celá ve Středočeském kraji (NUTS2 Střední Čechy, NUTS3 Středočeský kraj) na jih od hlavního města Prahy na území šesti (6) správních obvodů obcí s rozšířenou působností (SO ORP).

SO ORP	Počet obcí MAS na území ORP	Rozloha (km ²)	% území ORP	% území MAS
Benešov	50	678,974	98,40 %	82,01 %
Votice	1	29,801	10,32 %	3,60 %
Vlašim	3	19,631	3,96 %	2,37 %
Kutná Hora	1	11,099	1,73 %	1,34 %
Říčany	3	34,106	9,04 %	4,12 %
Černošice	5	54,282	9,35 %	6,56 %
Posázaví	63	827,893		100 %

Na území MAS leží dva funkční dobrovolné svazky obcí. CHOPOS (sdružuje 21 obcí) a Týnecko (sdružuje 6 obcí). Obec Jankov je členem DSO Voticko, který ovšem své aktivity zaměřuje mimo území MAS Posázaví, čehož důkazem je oddělení se v roce 2020 a založení vlastní MAS. CHOPOS je také zakladatelem o.p.s. Posázaví. Ostatní v minulosti funkční DSO svou činnost ukončily.

Většina území MAS (hranice na obrázku zeleně) je součástí území metropolitní oblasti Praha (červená hranice a škála okrových barev zón ITI) – součástí nejsou pouze čtyři (4) obce = Jankov, Popovice, Psáře a Kácov. Pro území metropolitní oblasti je zpracována strategie ITI PMO.



Regionálním centrem dle specifikace Strategie regionálního rozvoje 2021+ je město Benešov, které je také jedinou obcí s rozšířenou působností na území MAS a bývalým okresním městem. V něm jsou soustředěny také významné služby v oblasti státní správy, zdravotnictví a sociálních služeb.

Charakter území

Z hlediska dopravní dostupnosti jsou na tom centrální a severní části regionu velmi dobře – jedná se o pruh území v severovýchodní části regionu kolem D1 a při silnici I/3 jižním směrem na České Budějovice, kudy je veden i železniční koridor IV (trať ČD 220, 221). Dále územím procházejí regionální trati ČD 210, 212 a 222, které pomáhají dopravní obsluze středních partií regionu. Severní část území MAS těží z blízkosti Prahy. Lze říci, že tato území mají největší rozvojový potenciál. Naopak území při hranicích okresu v jihozápadní poloze a ve jižních partiích regionu mimo hlavní dopravní tahy jsou územími z hlediska rozvoje dlouhodobě ohroženějšími. Tato území jsou někdy nazývána „vnitřními periferiemi“ – je zde výrazně horší dopravní dostupnost, občanská vybavenost, možnosti kulturního vyžití jsou omezeny dopravní obslužností, která povětšinou funguje pouze pro vyjížďku za prací a do škol, narůstá zde počet rekreačních domácností na úkor trvale obydlených, obyvatelstvo stárne a přirozený přírůstek je slabší.

Území MAS není hospodářsky a sociálně ohroženým územím ani součástí strukturálně postiženého kraje.

Cestovní ruch

Území MAS Posázaví patří do území turistické oblasti Posázaví, která je součástí turistického regionu Střední Čechy. Mezi hlavní turistické atraktivity patří národní kulturní památky zámek Konopiště, hrad Český Šternberk a klášter Sázava a na ně navázané lokality. Stěžejní jsou také aktivity napojené na řeku Sázavu jako turistický cíl v oblasti vodácké turistiky a aktivity podél řeky Vltavy. Vysokým potenciálem pro rozvoj cestovního ruchu disponuje lokalita kolem zlatohorního města Jílové u Prahy.

Posázaví o.p.s. působí jako destinační management turistické oblasti Posázaví, která zahrnuje širší region než je území MAS Posázaví.

Velkoplošná chráněná území

Evropsky významná lokalita (EVL) Sázava

Dolní tok řeky Sázavy mezi ústím Blanice do Sázavy a ústím do Vltavy včetně jejích náhonů (tedy celý tok řeky na území MAS Posázaví) je EVL č. CZ0213068 – Dolní Sázava o rozloze 398,0326 ha. V rámci managementu lokality je třeba zajistit průchodnost jezů, omezit výstavbu nových jezů, těžbu štěrkovitých a písčitých náplavů (biotop mlžů) a úprava příbřežních partií (tišiny, litorální porosty – biotop hořavky) realizovat pouze s výjimkou.

Do území MAS Posázaví (16 obcí) zasahuje **Národní geopark Kraj blanických rytířů**.

Stěžejní zaměstnavatelé

Region je svým charakterem průmyslově-zemědělský. Prioritní postavení má průmysl strojírenský, v menší míře je zastoupen průmysl potravinářský. Firmami s největším počtem zaměstnanců jsou:

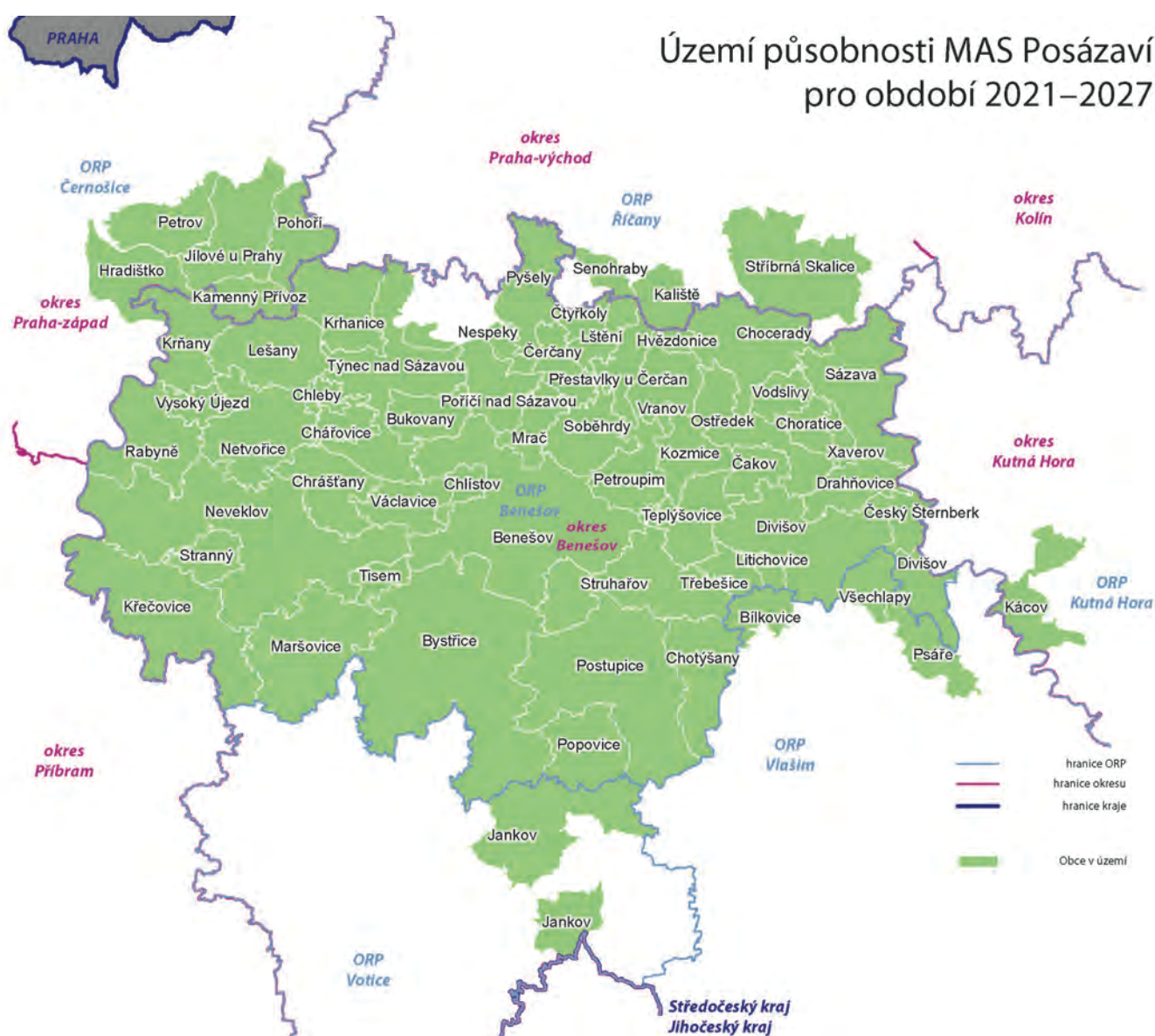
Strojírenství: TRW Autoelektronika, s.r.o. (Benešov), Metaz, a.s. (Týnec nad Sázavou), Kavalier a.s. (Sázava) a JAWA Moto, s.r.o. (Týnec nad Sázavou)

Potravinářství: MARS (Poříčí nad Sázavou), Schreiber Foods (Benešov), PINKO (Benešov).

Územně je průmysl koncentrován do měst Benešova, Bystřice, Týnce nad Sázavou, Sázavy, Poříčí nad Sázavou a Jílového u Prahy, menší firmy jsou např. v Divišově, Neveklově. Větší stavební firmy působí v Benešově. Dřevozpracující průmysl je zastoupen v Benešově, ve Struhařově, ve Šternově, v Teplýšovicích, v Jankově.

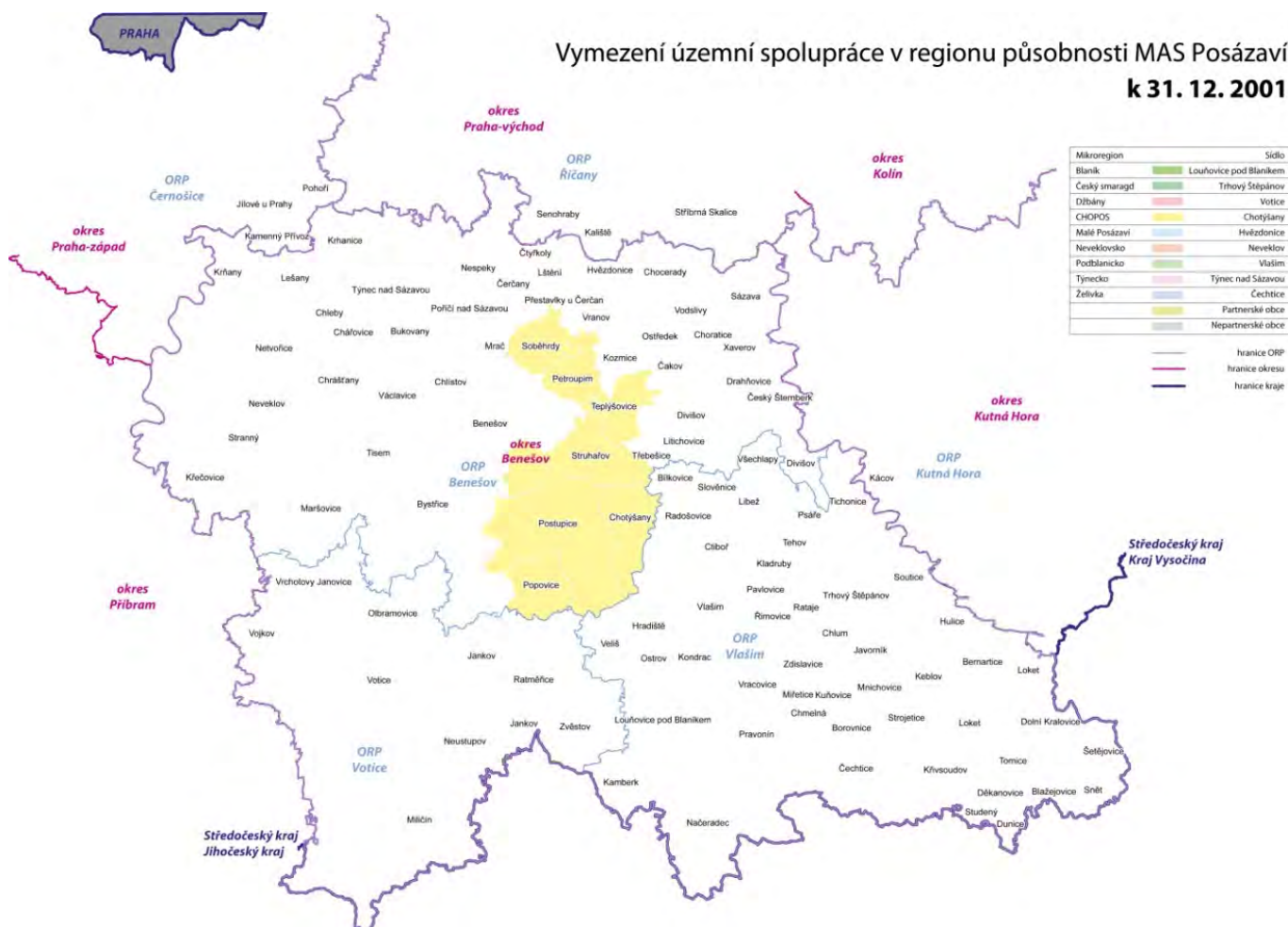
2.2. MAPOVÉ ZOBRAZENÍ ÚZEMÍ PŮSOBNOSTI MAS

Obrázek 1 Území působnosti MAS Posázaví s vyznačením hranic obcí s ohledem na hranice ORP, okresů a krajů



2.2.1. Historie MAS

Posázaví o.p.s. vznikla na základě poptávky partnerů v regionu jako platforma pro rozvoj regionu a pro zkvalitnění spolupráce mezi jednotlivými partnery – podnikateli, neziskovými organizacemi, obcemi, svazky obcí, městy a státními úřady. Partnerem o.p.s. se může stát kdokoliv, třeba i jednotlivý občan, pokud má pocit, že svou činností může či chce ovlivnit rozvoj regionu, vnášet do rozvoje vlastní nápady a kreativitu. Od o.p.s. všichni partneři



dostávají poradenský servis při přípravě žádostí o finanční prostředky z různých fondů a grantů a zároveň o.p.s. iniciuje propojování jednotlivých projektů do funkčních celků. Na společných setkáních je právě tato koordinace tím nejdůležitějším. Naše organizace tedy v konečné fázi přinese regionu více finančních prostředků na rozvoj v různých oblastech – od velkých investičních projektů po financování a podporu činnosti občanských sdružení.

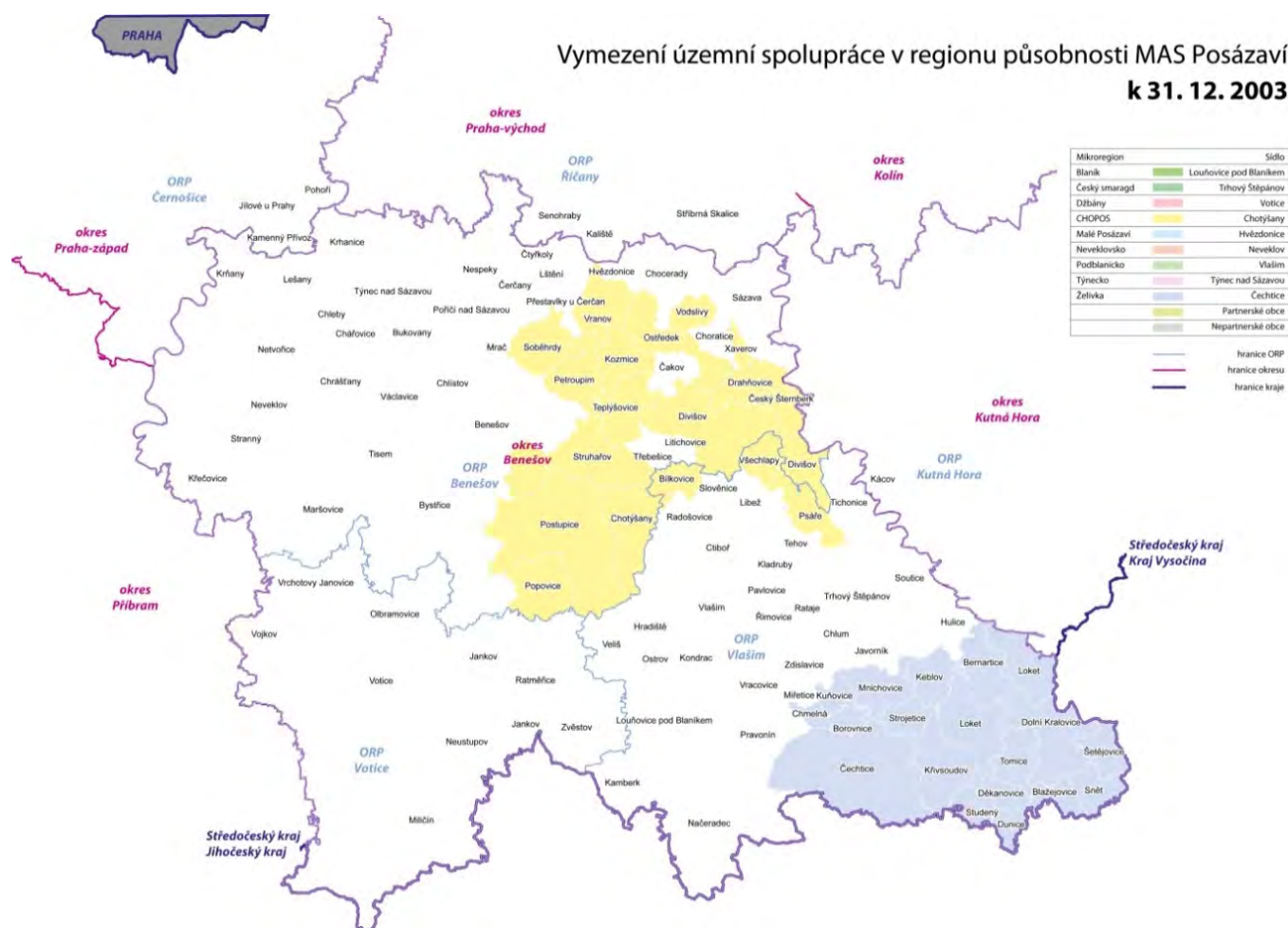
Iniciátor a první iniciativy

První kontakty, které lze nazvat partnerskou spoluprací, lze datovat do roku 2000, kdy došlo k prvním užším jednáním mezi vedením Svazku obcí CHOPOS a 9 podnikatelskými subjekty z regionu.

První iniciativa vzešla od zřizovatele informačního centra ve Vlašimi a motivem bylo rozšířit spolupráci v oblasti cestovního ruchu. Tak začala spolupráce mezi Svazkem obcí CHOPOS a Podblanickým infocentrem.

V roce 2001 se spolupráce rozšířila o další subjekty, na scéně se objevují další podnikatelé. Hlavním směrem prohloubení spolupráce byl cestovní ruch. CHOPOS navázal úspěšnou spolupráci také s fyzickými osobami a se sdruženími, se kterými organizoval společné kulturní akce. Postupem času bylo těmito aktivními fyzickými osobami založeno občanské sdružení. Dalším krokem byla společná schůzka těchto iniciativních a kreativních partnerů s dalšími podnikateli. V tomto roce se také začala úspěšně rozvíjet spolupráce mezi informačními centry v regionu.

Tuto iniciativu si vzal za své Svazek obcí CHOPOS a začal rozvíjet spolupráci s podnikatelskými subjekty. Rok 2002 se stal rokem realizace prvních projektů, např. společná propagace, veletrh MADÍ, prezentace ve Švýcarsku.

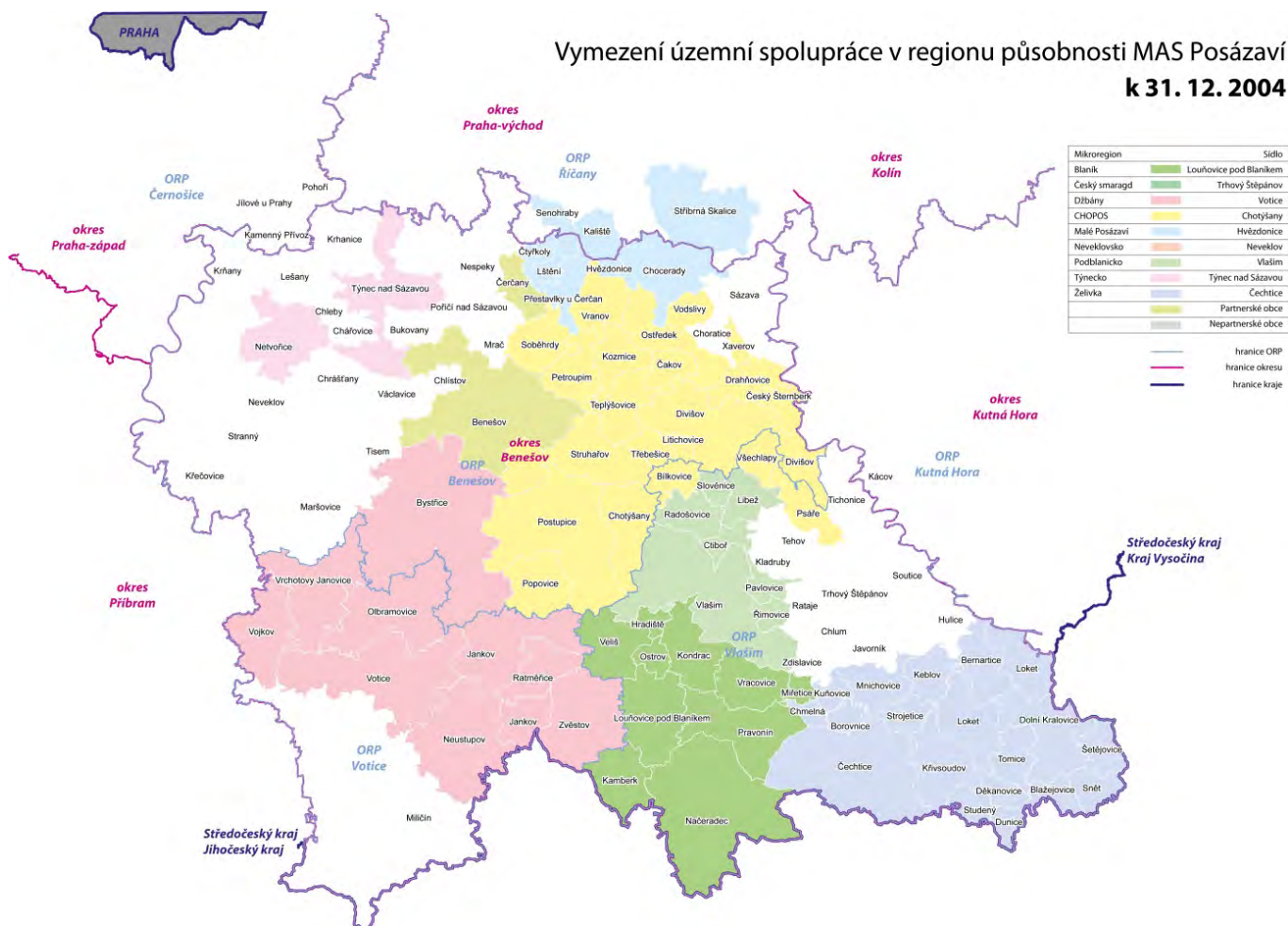


V říjnu 2002 byla podepsána první zakladatelská smlouva Posázaví o.p.s. – cílem bylo dát právní formu spolupráci směřující k rozvoji regionu v oblasti cestovního ruchu a vytvořit servisní organizaci pro zaštitění všech rozvojových činností. Smlouvu podepsal Svazek obcí CHOPOS a sedm podnikatelských subjektů. Tato smlouva byla rejstříkovým soudem odmítnuta. CHOPOS také podal žádost o dotaci na přípravu programu LEADER. V tomto roce byla zahájena užší spolupráce s Mikroregionem Želivka.

Na počátku roku 2003 CHOPOS zahájil jednání s možnými partnery, a to na základě dosavadní vzájemné spolupráce, a také oslovil další potenciální partnery, především z oblasti podnikání v cestovním ruchu. Partneři se dohodli na přípravě programu LEADER a na spolupráci v oblasti cestovního ruchu. Postupně se přidávali další zámecí. Na scéně partnerství se objevil další iniciativní subjekt – občanské sdružení Podblanickem, které se stalo hybnou pákou aktivit směřujících k mladým lidem.

Zakladatelská smlouva byla oficiálně podepsána 13. 10. 2003 čtyřmi zakladateli: Svazkem obcí CHOPOS, občanským sdružením Podblanickem o.s., podnikatelem Miroslavem Němcem a firmou BISPORT s.r.o. Právně vznikla Posázaví o.p.s. 25. 3. 2004, kdy byla na základě usnesení soudu zapsána do rejstříku o.p.s. v Praze.

V tomto roce byla za úzké spolupráce všech partnerů zpracována Strategie rozvoje regionu Posázaví. Také bylo zakoupeno vybavení pro potřeby servisní organizace. Svazek obcí CHOPOS dokázal sdužit množství finančních prostředků od partnerů – podnikatelů, svazků obcí, obcí i měst – na uhrazení nákladů, i přesto značnou část investoval z vlastních prostředků a poskytl také vlastní zaměstnance.



Rok 2004 je rokem dělení. Dochází k oddělení činnosti Svazku obcí CHOPOS od činnosti servisní organizace regionu – Posázaví o.p.s. Společnost byla zaregistrována a zahájila svou vlastní činnost, od Svazku obcí CHOPOS převzala veškeré rozvojové a koordinační aktivity. V květnu byl schválen Správní radou, Programovým výborem a Plénem MAS statut společnosti, v němž byly definovány jednotlivé orgány a jejich pravomoci. Na základě Rámcových smluv byla vytvořena Místní akční skupina Posázaví, která převzala veškeré činnosti zabývající se strategií rozvoje a plánováním dalšího směru rozvoje regionu.

Velkým úspěchem spolupráce v regionu byla realizace programu LEADER ČR. Dalšími projekty, které se začaly realizovat na úrovni regionu (s podporou Středočeského kraje, nositelem bylo Posázaví o.p.s.) byly informační kampaň a vzdělávání pracovníků informačních center. Koncem roku 2004 se začalo s přípravou na program LEADER+. Byly podepsány nové smlouvy o spolupráci s dalšími subjekty. Partnerské smlouvy byly podle typu

spolupracujícího subjektu: podnikatel, nezisková organizace, obec/město, svazek obcí, státní orgán. Smlouvy definují práva a povinnosti partnera a společnosti – např. povinnost účastnit se jednání orgánů MAS, poskytování informací a konzultací ze strany společnosti, společný grafický design propagačních materiálů, vytváření databází projektů, dat a webových stránek aj. Celkem měla ke konci roku 2004 Místní akční skupina Posázaví 23 členů. Obecně prospěšná společnost má ke konci roku pracovníky na jeden a půl úvazku.

Rok 2005 je prvním rokem ostrého provozu Místní akční skupiny Posázaví a Posázaví o.p.s. Při tvorbě rozpočtu došlo k prvním drobným rozmrškám a jejich přičiněním k vyjasňování důležitých formulací činností. Velkým úspěchem bylo vybrání regionu jako jednoho z deseti v České republice, které naplno realizovaly program LEADER+. Přineslo to ovšem také nárůst administrativy a zvýšení počtu pracovníků servisní organizace – obecně prospěšné společnosti.

Výsledky realizace projektů v rámci programu LEADER+ se nepočítají jen na peníze a akce. Díky nim se začal také zvyšovat počet partnerů, kteří se chtěli aktivně zapojit do spolupráce na rozvoji regionu.

V roce 2006 společnost Posázaví o.p.s. úspěšně uzavřela certifikační řízení a dne 26. srpna 2006 jí byl udělen certifikát potvrzující shodu systému managementu jakosti s požadavky normy ISO 9001:2000 na činnosti specifikované jako poskytování organizačních a poradenských služeb pro podporu rozvoje regionu Posázaví a místních akčních skupin. Certifikační řízení provedla renomovaná certifikační společnost Lloyd's Register Quality Assurance.

Mezi obecně prospěšnými společnostmi zaměřenými na rozvoj a propagaci regionu byla Posázaví o.p.s. průkopníkem. Byla první z místních akčních skupin a zřejmě i neziskových organizací v celé republice, které byl certifikát ISO 9001:2000 udělen. Posázaví o.p.s. přistoupilo k certifikačnímu řízení s cílem prověřit kvalitu práce společnosti a její procesy. Chtěli jsme mít zpětnou vazbu, zda je náš systém pracovních postupů správný, případně co můžeme ještě vylepšit a čeho se vyvarovat. Systém managementu jakosti je aplikován na činnosti:

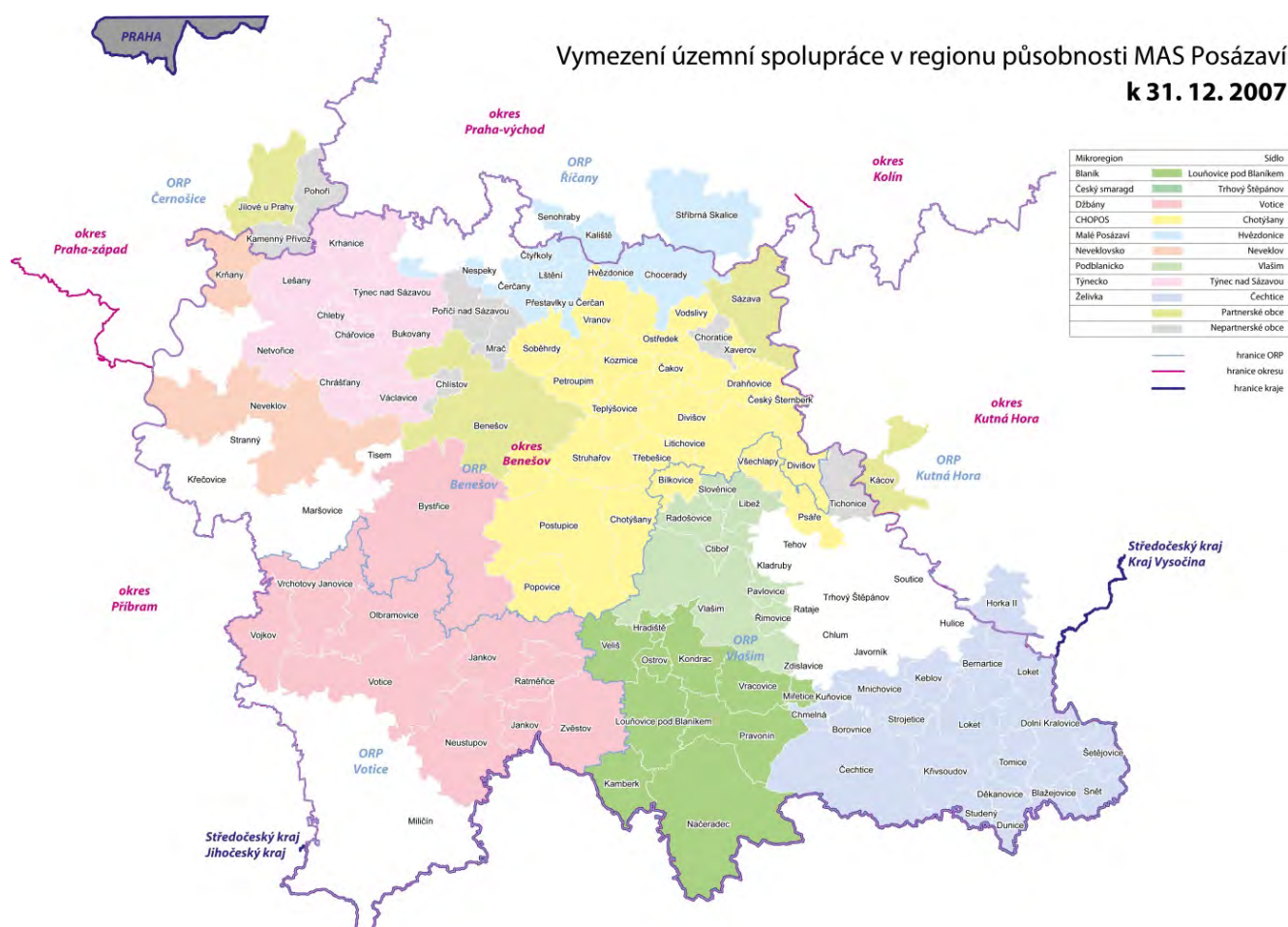
POSKYTOVÁNÍ ORGANIZAČNÍCH A PORADENSKÝCH SLUŽEB PRO PODPORU ROZVOJE REGIONU POSÁZAVÍ A MÍSTNÍCH AKČNÍCH SKUPIN

V rámci programu LEADER ČR byla v tomto roce MAS Posázaví vybrána k realizaci a získala možnost rozdělit 2 700 000 Kč na investiční projekty a 300 000 Kč použít na administrativní náklady vlastní činnosti spojené s tímto programem. Následně bylo vybráno k realizaci 5 projektů.

Proces aktualizace Strategie rozvoje regionu Posázaví, který byl zahájen na podzim roku 2005 v rámci projektu Posilování partnerství ve spolupráci se Středočeským krajem, pokračoval i v roce 2006. Podkladem pro zahájení tak rozsáhlého projektu bylo rozhodnutí Místní akční skupiny Posázaví, že je třeba do této činnosti zapojit co nejširší spektrum partnerů, aktivních subjektů a jedinců, kteří chtějí pro region (a samozřejmě i pro své aktivity) investovat více než jen finanční prostředky - svůj čas a své myšlenky. Na základě tohoto rozhodnutí byl připraven postup založený na principu oslovení širokého okruhu aktivních lidí s využitím metody LEADER s použitím systému komunitního plánování.

Prioritou bylo řízení procesu zezdola samotnými členy Místní akční skupiny a s ohledem na udržitelnost rozvoje regionu s využitím pomoci externí firmy. Za tohoto odborného poradce bylo po pečlivém výběru vybráno Centrum pro komunitní práci, pracoviště Střední Čechy. V úzké spolupráci byly konzultovány jednotlivé kroky, po jejich realizaci pak docházelo ke koordinaci a kontrole výstupů členy Místní akční skupiny. Finální verze Strategie tedy

vznikla za účasti všech, kteří se do tohoto projektu chtěli zapojit. Výstupy a celý obsah Strategie odrážel požadavky aktivních subjektů a jedinců na to, jakým směrem by se měl region Posázaví rozvíjet.



Rok 2007 byl ve znamení přípravy Strategického plánu LEADER, přípravy na nové plánovací období Evropské unie, a tím na realizaci nových projektů. Společnost se rozšiřovala, zvýšil se počet zaměstnanců a probíhala jejich školení, vzdělávání a zapojování do rozvoje regionu. Prohloubila se profesionalizace a zkvalitnily aktivity. Byla zahájena intenzivní příprava mezinárodní spolupráce a také na národní úrovni se MAS Posázaví zapojila do procesu vzdělávání MAS především formou pořádání stáží a konzultací.

Rok 2008 byl prvním rokem realizace Strategického plánu LEADER. Probíhala ve dvou výzvách, v nichž bylo přijato dohromady 39 projektů, podpořeno nakonec bylo 18 projektů a alokovaná částka činila 12 106 905 Kč. Na počátku roku založil Středočeský kraj Středočeskou turistickou informační službu, akciovou společnost, jejímž hlavním úkolem byl rozvoj cestovního ruchu ve Středních Čechách. Kraj byl rozdělen na pět destinací, jednu z nich – Střední Čechy – Jih řídila a koordinovala společnost Posázaví o.p.s. Projekt Posázaví o.p.s. nazvaný Historie v akci získal Cenu poroty na 41. ročníku mezinárodního filmového festivalu turistických filmů TOURFILM v Karlových Varech.

V roce 2009 proběhla realizace Strategického plánu LEADER ve třech výzvách, alokováno bylo 17 113 638 Kč. Přijato bylo celkem 42 projektů, z nichž k financování bylo vybráno 24. Posázaví o.p.s. realizovala dva partnerské projekty – Vlčdná nádraží a Kulturní dědictví Posázaví a Rakovnicka. Na šestém ročníku mezinárodní soutěžní přehlídky propagačních materiálů krajů a turistických regionů EUROREGIONpropag 2009 a třináctém ročníku přehlídky

TOURPROPAG Písek získala společnost Posázaví o.p.s. Cenu města Písku a Cenu odborné veřejnosti za soubor propagačních materiálů.

V roce 2010 bylo v rámci evaluace naplňování strategie zhodnoceno uplynulé čtyřleté období rozvojových aktivit v regionu Posázaví. Zapojili se do ní nejen aktivní členové MAS, ale také potenciální partneři ze všech sektorů, a to účastí na pořádaných regionálních a oborových setkáních a na společné Konferenci k rozvoji Posázaví. Strategický plán LEADER byl v tomto roce realizován ve dvou výzvách s alokovanou částkou 18 123 460 Kč. MAS Posázaví byla vyhlášena jednou z deseti nejlépe fungujících místních akčních skupin v České republice.

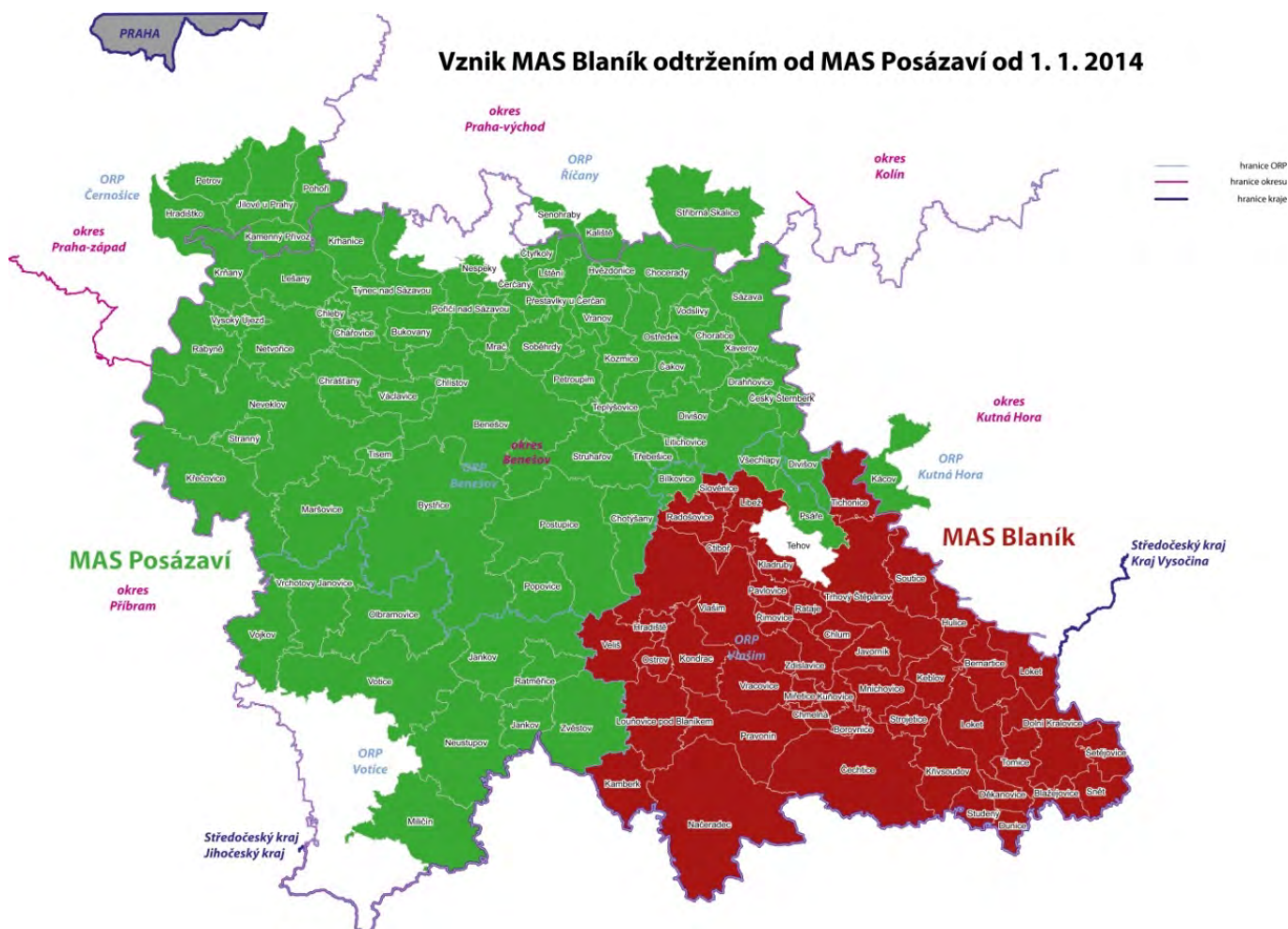
V roce 2011 se firemní tým rozšířil o PR manažerku Jaroslavu Tůmovou, která dostala za úkol zlepšit informovanost a povědomí o aktivitách Posázaví o.p.s. Realizace Strategického plánu LEADER proběhla v jedné výzvě, finanční alokace na projekty byla 11 969 302 Kč. Posázaví o.p.s. uspořádala první setkání starostů. V tomto roce byla MAS Posázaví vyhlášena druhou nejlepší místní akční skupinou v České republice. Propagační brožura Posázaví obsadila třetí místo v kategorii Image materiály na sedmém ročníku veletrhu cestovního ruchu ITEP.



V roce 2012 byly zahájeny přípravy nové Integrované strategie regionu Posázaví na plánovací období 2014–2020. V dotazníkovém šetření, které proběhlo v 62 ze 70 obcí ležících na území MAS Posázaví, se sešlo 2 725 podnětů. Podle jednotlivých témat byly rozděleny do 30 oblastí a ke každé z nich proběhly veřejné diskuse. Výsledky těchto oborových setkání pak vyhodnotil Programový výbor MAS Posázaví, který z nich sestavili podklady pro jednání Regionální konference. V pravidelném hodnocení ministerstva zemědělství a Státního zemědělského a

intervenčního fondu byla společnost Posázaví o.p.s. zařazena mezi pět nejlepších místních akčních skupin v republice. Na realizaci projektů získal region v tomto roce ze Strategického plánu LEADER 13 515 017 Kč, které byly rozděleny v jedné výzvě mezi 11 projektů. Spot „Čistá řeka Sázava“, kterým společnost Posázaví o.p.s. zvala dobrovolníky k tradičnímu jarnímu úklidu řeky Sázavy, zvítězil v rozhlasové kategorii soutěže Žihadlo 2012 o nejlepší veřejně prospěšnou reklamu.

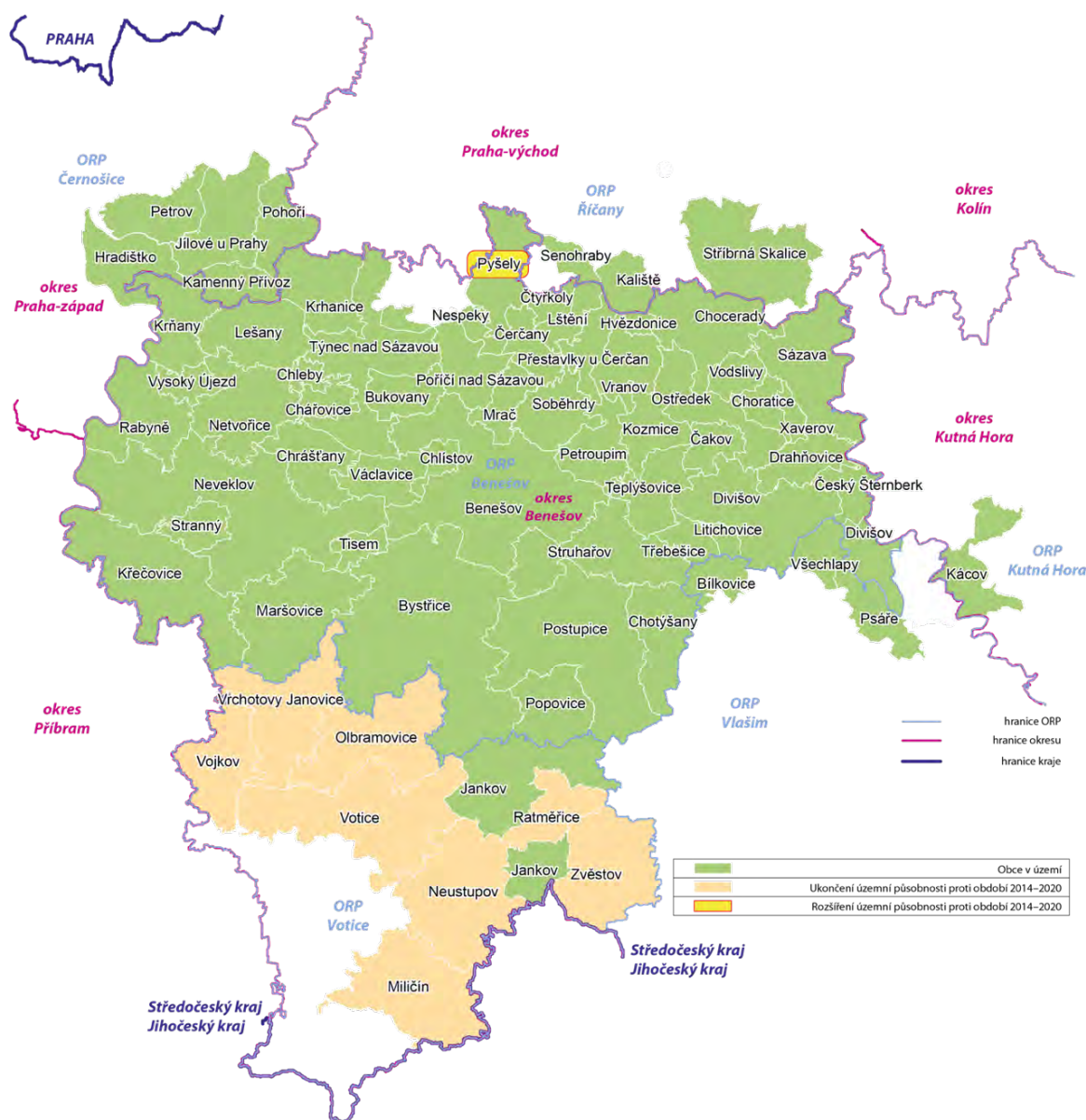
Rok 2013 se do historie společnosti Posázaví o.p.s. zapíše jako rok rozdělení. Odpojila se většinová část obcí ze správního obvodu Vlašim a vytvořila samostatnou MAS Blaník.



Proč se MAS Blaník oddělila? Deklarovaným důvodem byla snaha obcí ORP Vlašim (až na členské obce DSO CHOPOS) o osamostatnění a užší spolupráci v rámci území ORP, vzniklá na základě podpořené aktivity v rámci MAS Posázaví. Zde získané zkušenosti a podpora větší aktivity obcí i dalších partnerů umožnily osamostatnění. Nutno konstatovat, že díky spolupráci a dobré komunikaci došlo k rozdělení v poklidné a přátelské atmosféře a obě MAS nadále spolupracují na globálních tématech (např. cestovní ruch). MAS Blaník je díky své poloze v rámci vnitřního pohraničí specifickým územím a má rozdílné požadavky než region MAS Posázaví. Původní zahrnutí oblasti ORP Vlašim do území MAS Posázaví mělo za cíl právě rozvoj tohoto území díky solidaritě rozvinutějšího území. Tento cíl byl za dobu propojení od roku 2001 do roku 2013 naplněn a dnes tedy máme dvě místní akční skupiny zaměřené na odlišné aktivity.

Počet obcí v působnosti MAS Posázaví se od 1. ledna 2014 snížil na 70 a počet obyvatel na asi 78 000. Finišíuje příprava Integrované strategie rozvoje regionu Posázaví na období 2014–2020. Kniha Cvičiště Benešov VSTUP ZAKÁZÁN!!, kterou vydala společnost Posázaví o.p.s., získala první cenu v 60. ročníku soutěže vzpomínkových, historických a dokumentačních historických prací. Soutěž vyhlašuje Český svaz bojovníků za svobodu a Národní archiv s cílem shromažďovat a uchovávat vzpomínky pamětníků národně osvobozenického boje.

V období **2014–2020** bylo období stabilizované. Ke konci období se ovšem v území ORP Votice začaly objevovat snahy o vytvoření vlastní místní akční skupiny s odůvodněním lepšího rozdělování finančních prostředků v místě (ORP). Finálně vznikla nová místní akční skupina MAS Voticko z.s. na území celého ORP Votice s výjimkou obce Jankov, která i přes členství v dobrovolném svazku Voticko (které bylo iniciátorem nové MAS) zůstala v MAS Posázaví. Nově bylo přičleněno město Pyšely, které doposud působilo v MAS Říčansko. Důvodem přechodu byla administrativní působnost města v ORP Benešov a tedy lepší územní vazby na MAS Posázaví. Tím byl dán počet obcí MAS na 63.

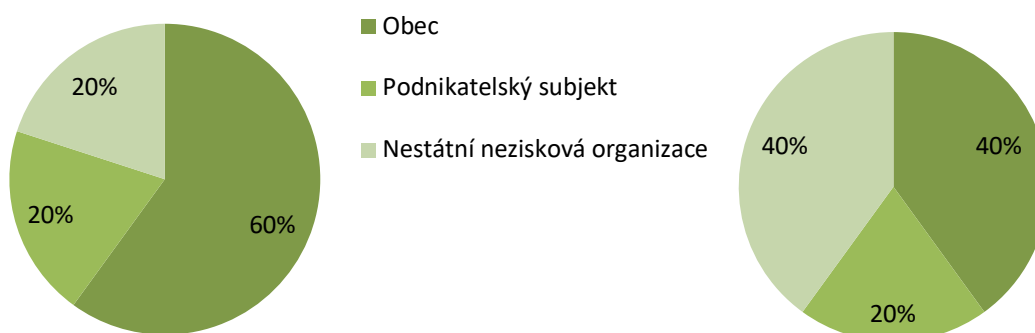


2.2.2. Zkušenosti s rozvojem území

LEADER ČR 2004

Celkový rozpočet Leader ČR	8 217 631,88 Kč
Dotace – státní rozpočet	4 619 000,00 Kč
Spolufinancování	3 598 631,88 Kč
> veřejné zdroje	804 137,00 Kč
> soukromé zdroje	2 794 494,88 Kč

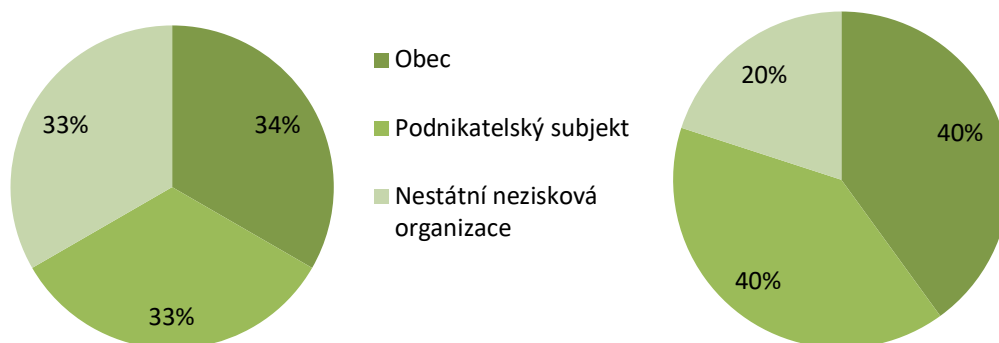
Graf 1 LEADER ČR 2004 – porovnání plánu (vlevo) a skutečnosti poměru mezi sektory u realizovaných projektů (Zdroj statistika Posázaví o.p.s.)



LEADER ČR 2006

Celkový rozpočet Leader ČR	6 647 800,50 Kč
Dotace – státní rozpočet	2 699 999,00 Kč
Spolufinancování	3 947 801,50 Kč
> veřejné zdroje	608 479,50 Kč
> soukromé zdroje	3 339 322,00 Kč

Graf 2 LEADER ČR 2006 – porovnání plánu (vlevo) a skutečnosti poměru mezi sektory u realizovaných projektů (Zdroj Posázaví o.p.s.)

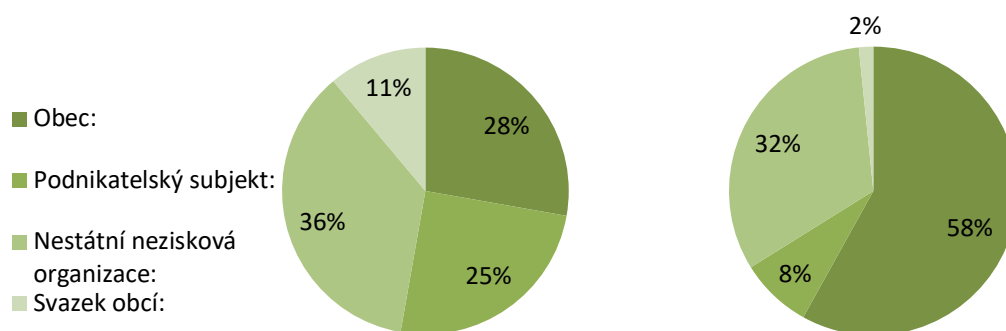


LEADER+

Celkový rozpočet LEADER+	30 003 066,00 Kč
Dotace EAGGF	26 128 882,00 Kč
Spolufinancování	3 874 184,00 Kč
> veřejné zdroje	635 314,00 Kč
> soukromé zdroje	3 238 870,00 Kč

Typ žadatele	plánováno	po realizaci	splněno %	
Obec	10	36	360,00%	+
Podnikatelský subjekt	9	5	55,56%	-
Nestátní nezisková organizace	13	20	153,85%	+
Svazek obcí	4	1	25,00%	-
Celkem	36	62	172,22%	+

Graf 3 LEADER+ porovnání plánu (vlevo) a skutečnosti poměru mezi sektory u realizovaných projektů (Zdroj Posázaví o.p.s.)

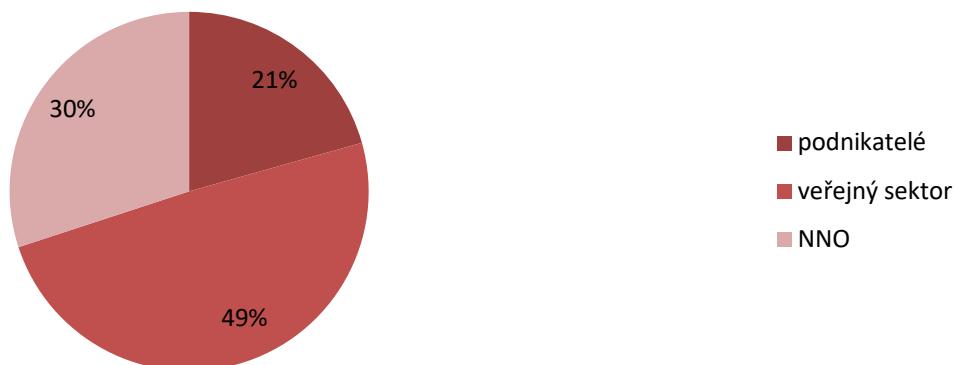


STRATEGICKÝ PLÁN LEADER

Tabulka 2 Přehled přidělených dotací v rámci jednotlivých výzev SPL (Zdroj Posázaví o.p.s.)

		podnikatelé	veřejný sektor	NNO	Suma
číslo výzvy	1		4 071 271 Kč	1 778 518 Kč	5 849 789 Kč
	2	912 401 Kč	5 344 715 Kč		6 257 116 Kč
	3	1 000 000 Kč	2 940 281 Kč	3 318 303 Kč	7 258 584 Kč
	4	3 400 000 Kč		527 914 Kč	3 927 914 Kč
	5	769 990 Kč	199 276 Kč	2 327 850 Kč	3 297 116 Kč
	6	1 200 000 Kč		4 714 047 Kč	5 914 047 Kč
	7	447 878 Kč	3 834 268 Kč	6 718 155 Kč	11 000 301 Kč
	8	4 496 018 Kč	2 801 975 Kč	3 530 787 Kč	10 828 780 Kč
	9	3 640 692 Kč	9 852 984 Kč	1 796 094 Kč	15 289 770 Kč
	10	2 552 802 Kč	14 588 527 Kč	1 139 385 Kč	18 280 714 Kč
	11		381 645 Kč	948 179 Kč	1 329 824 Kč
	Suma	18 419 781 Kč	44 014 942 Kč	26 799 232 Kč	89 233 955 Kč

Graf 4 Poměr přidělených dotací do jednotlivých sektorů 1. až 11. výzva SPL (Zdroj Posázaví o.p.s.)



STRATEGIE KOMUNITNĚ VEDENÉHO ROZVOJE (SCCLD)

Text a grafy

SCLLD 2014–2020

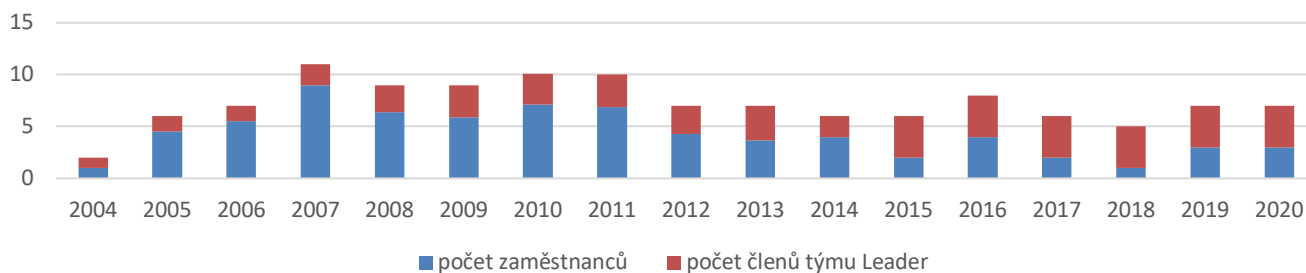
Dotace multifond

Celkový rozpočet SCLLD	166 517 217,00 Kč
> IROP	103 709 407,00 Kč
> PRV	48 530 750,00 Kč
> Zaměstnanost	16 487 060,00 Kč

LEADER tým Posázaví o.p.s.

Zaměstnanci Posázaví o.p.s. zabírající se administrativou projektů LEADER pracují od roku 2007 ve stabilním týmu dvou osob – Bohuslava Zemanová a Marie Škvorová. Zemanová má zkušenosti s programy LEADER již od roku 2003, kdy ještě jako manažerka DSO CHOPOS připravovala projekty v rámci dotačních programů MMR a MZe. Stejně zkušenosti, ovšem v oblasti účtování těchto programů a v nich obsažených projektů, má jako účetní Marie Matoušková (do 31. 12. 2011 kmenový zaměstnanec o.p.s., nyní díky dalším svým aktivitám poskytuje Posázaví o.p.s. účetní služby a nadále spolupracuje).

Graf 5 Vývoj počtu zaměstnanců Posázaví o.p.s. (Zdroj Posázaví o.p.s.)



Vzdělání a znalosti členů týmu Posázaví o.p.s.	DATUM UDĚLENÍ	KDO VYDAL
Bohuslava Zemanová – ředitelka, vedoucí zaměstnanec pro realizaci SCLLD		
Vysvědčení o maturitní zkoušce	9. 6. 1988	SŠ zemědělská Mělník
Vzdělávací Program: Archivní a spisová služba	19. 5. 2005	Integra centrum
Komunitní a akční plánování v praxi	30. 3. 2006	Centrum pro komunitní práci
Time a Stress Management pro asistentky	23. 6. 2006	Economia
Timemanagement s FranklinCovey	18. 4. 2007	Economia
Odborný seminář: ISPROFIN	15. 6. 2007	Raven Training s. r. o.
Informační systém programového financování	7. 11. 2007	Ústav zemědělských a potravinářských informací
Vzdělávání manažerů místních akčních skupin	12. 12. 2007	Ústav zemědělských a potravinářských informací
Osvědčení o absolvování školení PVJ – Požadavky SMJ dle ČSN EN ISO 9001:2009	29. 4. 2009	QISO - MIRAI, s. r. o.
Osvědčení – Veřejné zakázky malého rozsahu	28. 5. 2012	Český a moravský účetní dvůr, s. r. o.
Seminář Občanská sdružení – Spolky podle nového občanského zákoníku	21. 6. 2013	AVPO
Osvědčení – Použití elektronických nástrojů při zadávání veřejných zakázek – IS VZ, profil zadavatele a Elektronická tržiště	12. 11. 2014	Český a moravský účetní dvůr, s. r. o.
Osvědčení – Použití elektronických nástrojů při zadávání veřejných zakázek - věstník VZ, profil zadavatele	16. 4. 2014	Český a moravský účetní dvůr, s. r. o.
Certifikát – Trenér kvality I. Stupně Českého systému kvality služeb	24. 10. 2014	Český systém kvality služeb
Zuzana Matoušková – vedoucí kanceláře		
Výuční list	15. 6. 1995	ISŠ technická Sezimovo Ústí
Osvědčení o absolvování školení MJ – Požadavky SMJ dle ČSN EN ISO 9001:2009	29. 4. 2009	QISO - MIRAI, s. r. o.
Marie Škvorová – manažerka MAS		
Vysvědčení o maturitní zkoušce	18. 5. 1994	Gymnázium Říčany
Operační program Životního prostředí – příklady pro venkov	21. 5. 2008	Ústav zemědělských a potravinářských informací
Seminář – Profesionální jednání a komunikace	23. 11. 2009	Ústav zemědělské ekonomiky a informací
Program rozvoje venkova – novela k III. 2. 1. 1 Obnova a rozvoj vesnic	22. 9. 2008	Ústav zemědělské ekonomiky a informací
Osvědčení – Veřejné zakázky dle zákona	27. 6. 2012	Centrum evropského projektování, a. s.
Osvědčení – Veřejné zakázky malého rozsahu	28. 5. 2012	Český a moravský účetní dvůr, s. r. o.
Osvědčení – Změny zákona o veřejných zakázkách po novele zákonné opatření Senátu 186, platné od 1. 1. 2014	22. 11. 2013	Český a moravský účetní dvůr, s. r. o.
Osvědčení – Intenzivní kurz zadávání veřejných zakázek	22. 5. 2014	Český a moravský účetní dvůr, s. r. o.
Osvědčení – Změny zákona o veřejných zakázkách – novela	2. 12. 2014	Český a moravský účetní dvůr, s. r. o.
PhDr. Jaroslava Tůmová – PR manažerka		
Diplom		Univerzita Karlova v Praze
Martina Hőhnová, DiS. – manažerka MAS		
Vysvědčení o maturitní zkoušce	2003	Ekonomická akademie Neveklov
DiS. – finanční poradenství	2006	Vyšší odborná škola a Střední škola managementu s. r. o. Praha 8
Osvědčení o získání profesní kvalifikace manažer projektu	13. 11. 2014	Společnost pro projektové řízení o. s.
Marie Matoušková – externí pověřená účetní		
Vysvědčení o maturitní zkoušce	1983	SŠ zemědělská technická Hořovice
Odborná způsobilost: finanční hospodaření územních samosprávných celků a jeho přezkumu	24. 2. 2005	MV ČR
Osvědčení seminář ISPROFIN	15. 6. 2007	Raven Training s. r. o.

2.2.3. Projekty realizované Posázaví o.p.s.

Čistá řeka Sázava

Všechny ročníky je možné shlédnout na <http://www.cistarekasazava.cz>

Každoročně se jarního úklidu řeky Sázavy účastní stovky dobrovolníků. Sbírat odpadky vyrážejí rodiče s dětmi z mateřských center, školáci, studenti, vodáci, rybáři, hasiči i celé pracovní kolektivy. Mezi Kácovem a Pikovicemi, kde úklid organizuje společnost Posázaví o.p.s.

Posázaví o.p.s. organizuje úklid od pátku do neděle, kdy je řeka rozdělena na pět úseků, které dobrovolníci uklízí souběžně podle stanoveného harmonogramu:

1. úsek: Kácov-Posadovský mlýn (zast. ČD Střečov n. S.) - Malovidy (zast. ČD)
2. úsek: Malovidy (zastávka ČD) - Sázava (Pod vrbou)
3. úsek: Sázava (Pod Vrbou) - Zlenice (U Kormorána)
4. úsek: Zlenice (U Kormorána) - Týnec n. S. (Bisport)
5. úsek: Týnec nad Sázavou (Bisport) - Pikovice

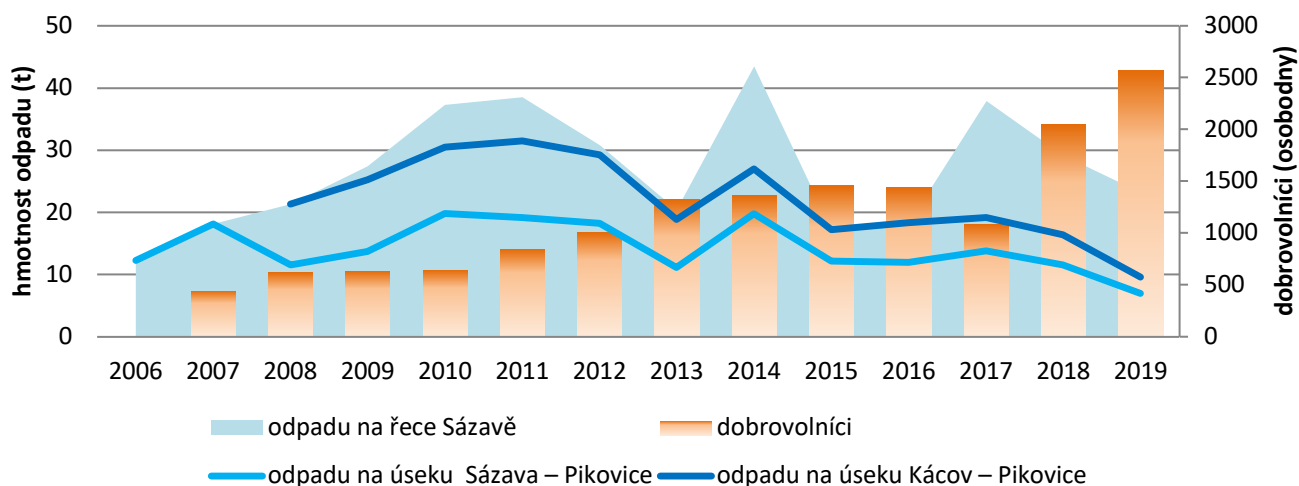
První ročník projektu Čistá řeka Sázava se uskutečnil v roce 2006 v režii svazku obcí Malé Posázaví, který na to dostal evropskou dotaci z programu Leader. Od roku 2007 převzala organizátorskou taktovku společnost Posázaví o.p.s. a peníze na úklid získává od sponzorů a dárců. V prvních ročních se řeka uklízela mezi městem Sázava a obcí Pikovice, později se k akci přidali další organizátoři.

V současnosti se řeka Sázava čistí napříč dvěma kraji, Středočeským a Vysočinou. Letos poprvé se bude uklízet více než 200 kilometrů dlouhý úsek, a to téměř od pramenů, z Polničky u Žďáru nad Sázavou. Spolu s Posázavím o.p.s. úklid organizují místní akční skupiny Lípa pro venkov z.s., Královská stezka o.p.s. a Havlíčkův kraj o.p.s.

Úklidová akce se navíc postupně rozšiřuje na další vodní toky v regionu. Letos se budou uklízet například potoky Benešovský a Štěpánovský.

Graf 6 Vývoj sebraného odpadu na březích řeky Sázavy v rámci projektu Čistá řeka Sázava (Zdroj statistika Posázaví o.p.s.)

Vývoj sebraného odpadu na březích řeky Sázavy a jejích přítocích



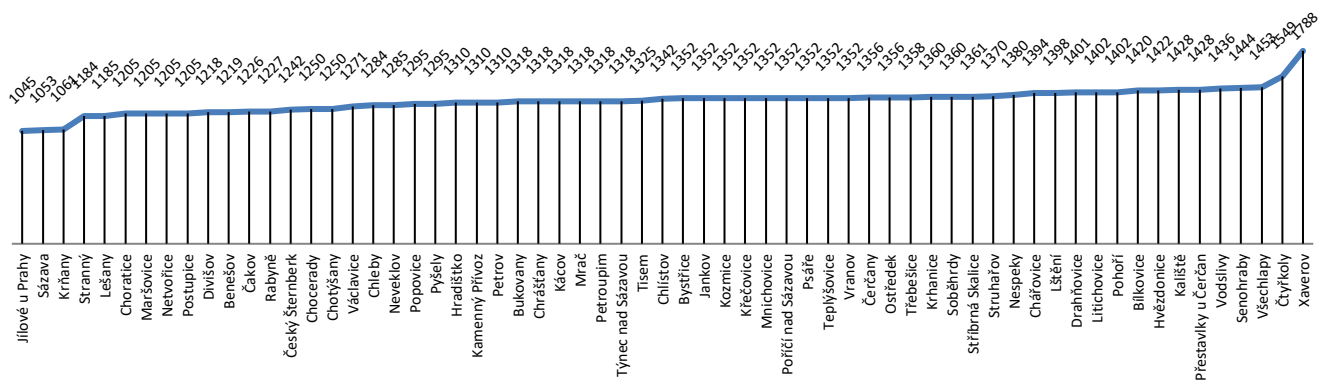
3. VYMEZENÍ ÚZEMÍ

3.1. VÝVOJ OSÍDLENÍ, KULTURNÍ A HISTORICKÉ SOUVISLOSTI

Region Posázaví leží geograficky ve středních Čechách jihovýchodně od Prahy. V pravěku a raném středověku pokrývaly tato místa poměrně nepřístupné lesy. Klimatické poměry nebyly příliš příznivé – i dnes patří vyšší polohy k chladnějším oblastem. Nejstarší osídlení regionu doložené archeologickými nálezy předmětů starých 250 000 let z oblasti Jílovska lze datovat do prehistorie. Nejstarší předměty byly nalezeny podél soutoku Sázavy s Vltavou, západně od Petrova. V regionu jsou doloženy ojedinělé nálezy nejstarších nástrojů z období mezolitu a neolitu (od 3. tisíciletí př. n. l.), stejně ojedinělé jsou nálezy z doby bronzové. Více nálezů pochází až ze starší doby železné (např. v Týnci nad Sázavou, v okolí Jílového u Prahy) – tyto nálezy lze spojovat s aktivitami keltského osídlení v opidu na Závisti). Slovanské osídlení spadá až do 8. století. Nejstarší nálezy dokládající slovanské osídlení pocházejí z okolí Čerčan, doloženo je slovanské hradiště v Sázavě. Nicméně severní část regionu náležela v 10. a 11. století k přemyslovské knížecí doméně se sídlem zřejmě v Lštěň v lokalitě na Hradišti. Základy přemyslovského paláce jsou dochovány v Týnci nad Sázavou. V regionu bylo vybudováno několik hradišť (hradiště jižně od Bystřice). V terénu se zachovaly zbytky těchto staveb nebo alespoň místní názvy. Většina sídel vznikla při velké kolonizaci v 11. a 12. století. Blízko vsí začaly vyrůstat od 13. století hrady a tvrze, sídla místních feudálů. Do tohoto období lze datovat také existenci městečka Jílového vzniklého sloučením hornických osad, jejichž počátky jsou spojovány se získáváním zlata.

Ve 12. století pak byla krajina ovládána z knížecích hradů a dvorců (při Sázavě Týnec, dále dnešní Václavice (dříve Vladislavice)). V polovině 12. století zde bylo několik sídelních komor. Osídlování postupovalo nejprve tam, kde byly vhodnější přírodní podmínky. Urychlení osídlovacího procesu i do méně příznivých oblastí probíhalo s pomocí církve – klášterů (např. Sázavský klášter, nebo minoritský klášter v Benešově). Kolonizace, nesená šlechtou zhruba od pol. 12. do pol. 13. století, zaplnila i okraje sídelních komor. V této době byly v regionu vybudovány románské kostely. Významné velmožské rody začaly budovat feudální velkostatky spojené s výstavbou opevněných hradů a sídel. Takto byl zřejmě osídlen žulový ostroh v Benešově Benešovicí. Větev Benešoviců, nazývaná později páni z Dubé, pronikla na území jižně od Benešova a do Posázaví. Východní část regionu byla kolonizována Divišovicí (hrad Šternberk), jižně od Benešoviců a Divišoviců působili Janovici.

Graf 7 Obce dle první písemné zmínky (Zdroj ČSÚ)



Je třeba se ještě zmínit o školství a kultuře, neboť školy byly vždy nositeli vzdělanosti a pokroku ve venkovském prostoru. Nejstarší školy, vzniklé ve 14. a 15. století, byly založeny v Benešově, Bystřici a Vrchotových Janovicích.

Na přelomu 14. a 15. století bylo na území okresu Benešov přibližně 480 sídel, převážně zemědělských vesnic, ve kterých bylo průměrně po 10 až 15 rolnických usedlostech. Přibližně na každou sedmou až osmou vesnici připadal

farní kostel. V průměru na 35 až 40 vesnic připadalo městečko, které však bylo spíše trhovou osadou. Měštům a městečkům byla udělována tržní privilegia (Jílovému kolem roku 1350, Benešovu roku 1498, Voticím roku 1541). Velikostí a počtem domů předčil na počátku 17. století ostatní sídla Benešov s 226 domy, Jílové mělo 120 domů, Votice měly 69 domů, Divišov 59 domů. Ostatní sídla byla v podstatě vesnicemi.

Významnou událostí s dopadem na celý region byla bitva u Jankova 6. března 1645, kdy švédská vojska porazila vojska rakouská. Tato bitva podstatně urychlila konec třicetileté války.

Po bitvě na Bílé hoře počet obyvatel výrazně poklesl – uvádí se až 1/3 pustých usedlostí. Značné ztráty utrpěly oblasti kolem hlavních zemských silnic, kudy procházela vojska. Sídla byla zdecimována válkou a obyvatelstvo migrovalo do úrodnějších zemědělských oblastí, kde se uvolnila zemědělská půda. Pokleslo řemeslo i obchod. Vývoj sídel stagnoval, posíleno bylo spíše agrární podnikání velkostatků (pivovary, mlýny, pily atd.). Vývoj zalidnění je mimo jiné ukazatelem hospodářsko-sociálních poměrů. Ty se mírně zlepšily až koncem 18. století. Pokračovala koncentrace pozemkového majetku v rukou šlechty, která v 1. pol. 18. století začala v regionu budovat novostavby barokních zámků a provádět přestavby starších panských sídel a kostelů. Baroko výrazně obohatilo krajinu regionu.

Region postihla také povstání sedláků, která se šířila po celých Čechách. To na konopištském panství v roce 1775 bylo krvavě potlačeno.

V roce 1781 bylo zrušeno nevolnictví. Ve 2. pol. 19. století zaznamenal region určitý rozvoj (rozšiřování osevních ploch, zavádění nových plodin a píce, podporování průmyslové výroby, vznik textilních manufaktur). Výrazné změny přinesl rok 1848, kdy se otevřela cesta k vybudování moderní státní správy a samosprávy na základě buržoazních občanských svobod. Hlavním zdrojem obživy i nadále zůstávalo zemědělství. Rozvíjely se mlýny, pivovary, vinopalny, lomy, vápenky. Na konci 18. století bylo založeno několik textilních manufaktur. Pracovaly zde cukrovary, škrobárny, lihovary, byla zde koželužna, továrna na kamenivo a přádelna. Od 80. let 19. století však opět začal proces vyklidňování – obyvatelstvo odcházelo za prací do měst. V místech, kde byla vybudována železnice, docházelo k rozvoji průmyslu a byl umožněn širší pohyb obyvatelstva. Významná železniční trať byla vybudována podél řeky Sázavy.

Po roce 1775 bylo povinné zřizování triviálních škol ve všech místech s farními a filiálními kostely. Síť obecních škol byla v podstatě vybudována do konce 1. pol. 19. století. Zesílila úloha obecních úřadů, školy se dostaly z pravomoci církve a výstavba školských budov vrcholila na přelomu 19. a 20. století. První měšťanská škola byla zřízena v roce 1872 ve Vlašimi, v Benešově o něco později. V 60. letech 19. století došlo k oživení spolkové činnosti – na venkově působily ochotnické spolky a čtenářské spolky, začalo se rozvíjet sokolské hnutí.

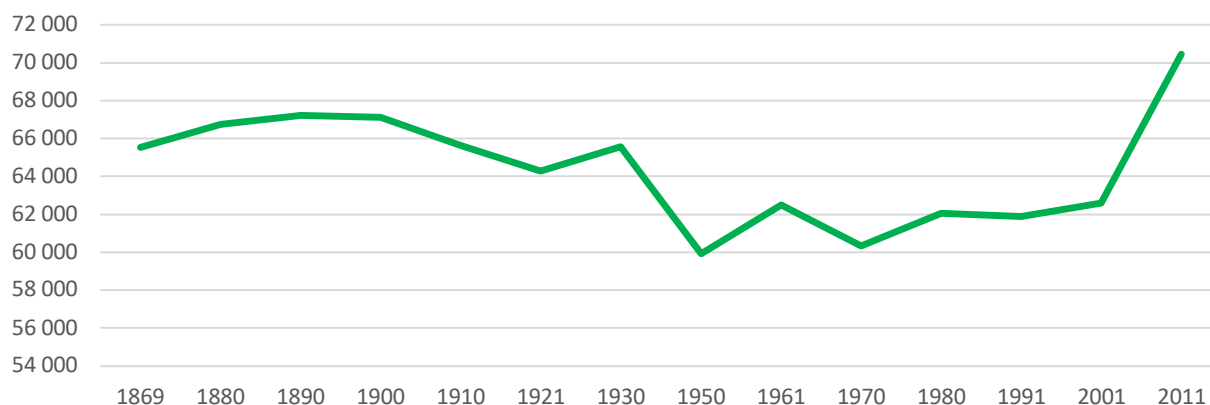
Druhá světová válka neměla pro vývoj regionu významné dopady s výjimkou území jižně od řeky Sázavy směrem k Neveklovu, kde došlo k rozsáhlému vysídlení obyvatel v souvislosti s vybudováním cvičiště nacistických vojsk. Důsledky tohoto lokálního exodu jsou v tomto území patrné dodnes.

Státní silnice byly vybudovány zhruba do pol. 19. století. Okresní silnice byly budovány ve 2. pol. 19. století. Po II. sv. válce po kolektivizaci zemědělství došlo k postupné koncentraci zemědělské výroby. Zemědělské areály tvoří v sídlech předimenzované, nepříliš vhodně umístěné komplexy. Po roce 1976 došlo k realizaci sítě tzv. střediskových obcí, byla vytipována střediska místního, obvodního a oblastního významu. Jak občanská vybavenost, tak další investice byly směřovány do těchto sídel. V regionu se staly středisky oblastního významu Benešov, Jílové u Prahy, Sázava a Votice. Střediskem místního významu byl Týnec nad Sázavou, Bystřice, Čerčany, Divišov, Netvořice a Neveklov. V těchto vybraných sídlech vyrostla občanská vybavenost často v nevhodných objektech (prodejny, kulturní domy aj.), dostaly se sem panelové obytné domy, byly vybudovány výrobní areály. Míra poškození sídel v regionu tímto socialistickým urbanismem je značná. Tato sídla si sice zlepšila technickou infrastrukturu, zároveň ale došlo k nevratnému poškození nevhodnými a často drastickými stavebními zásahy, které se velmi obtížně napravují.

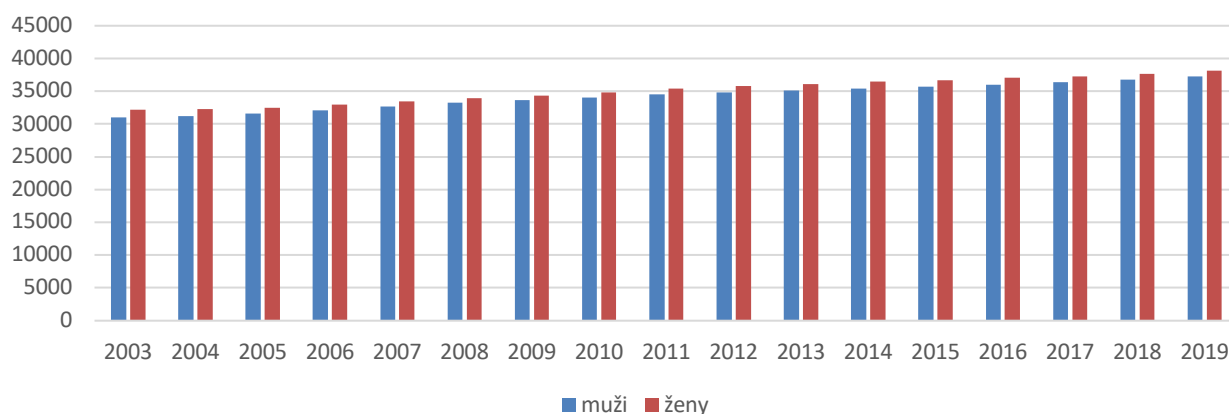
3.2. OBYVATELSTVO

3.2.1. Vývoj počtu obyvatel

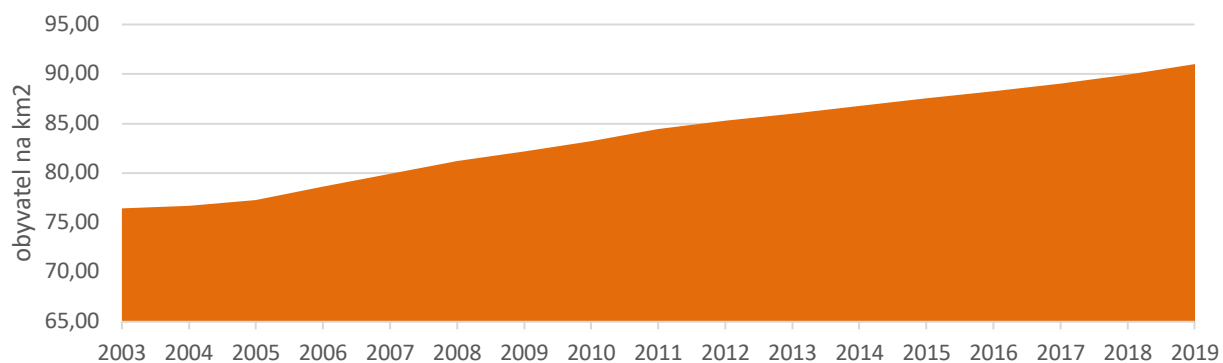
Graf 8 Dlouhodobý vývoj počtu obyvatel (Zdroj ČSÚ – SLBD)



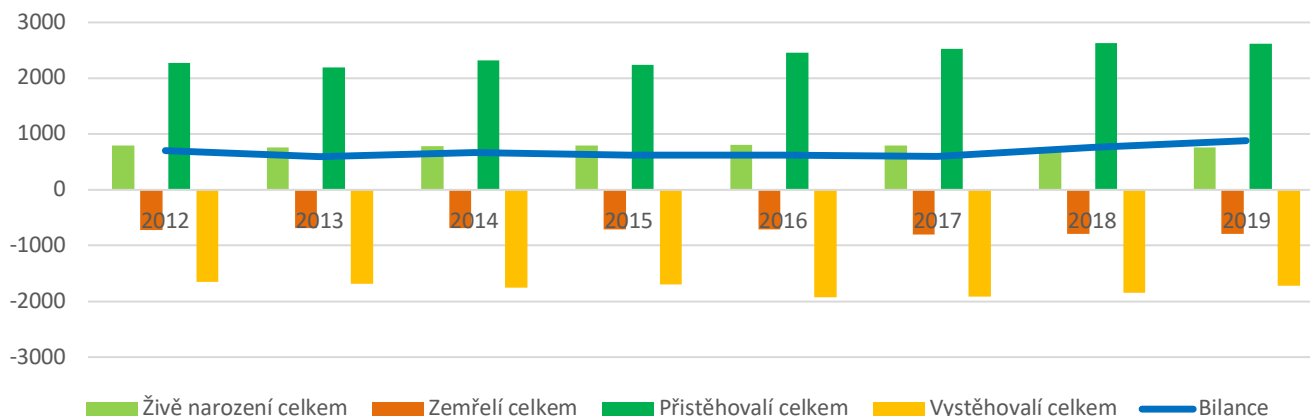
Graf 9 Vývoj počtu obyvatel k 1. lednu daného roku v území působnosti Místní akční skupiny Posázaví (Zdroj ČSÚ)



Kartogram 1 Vývoj hustoty osídlení na území MAS Posázaví (Zdroj ČSÚ)

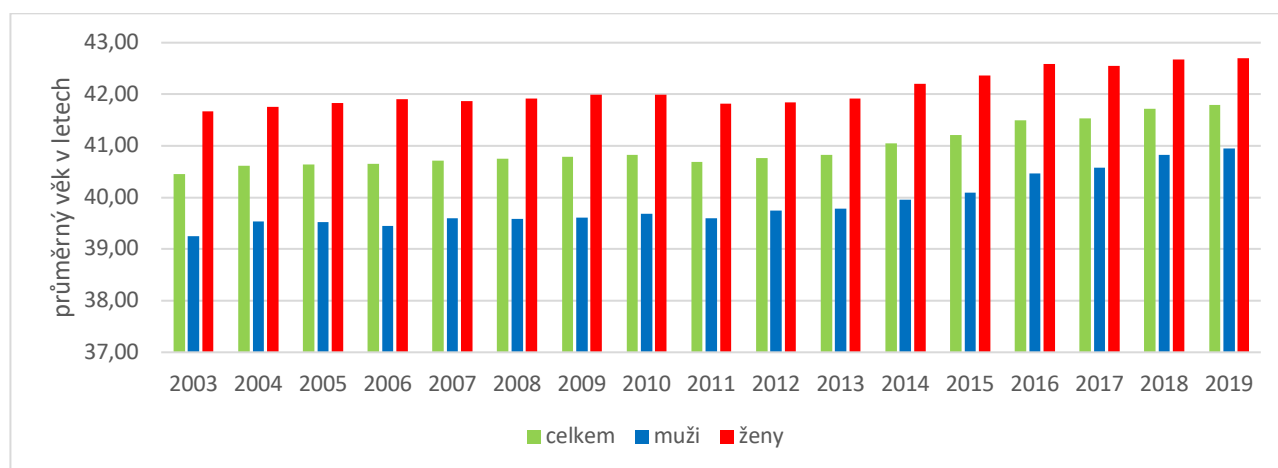


Graf 10 Přirozená obnova a migrace populace (Zdroj ČSÚ)



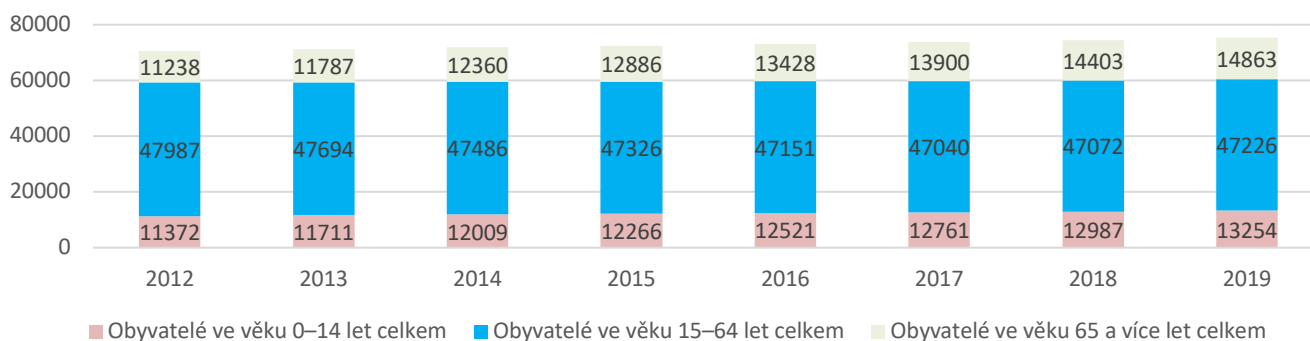
3.2.2. Věková struktura obyvatelstva

Graf 11 Vývoj průměrného věku obyvatel k 1. lednu daného roku v území působnosti Místní akční skupiny Posázaví (Zdroj ČSÚ)

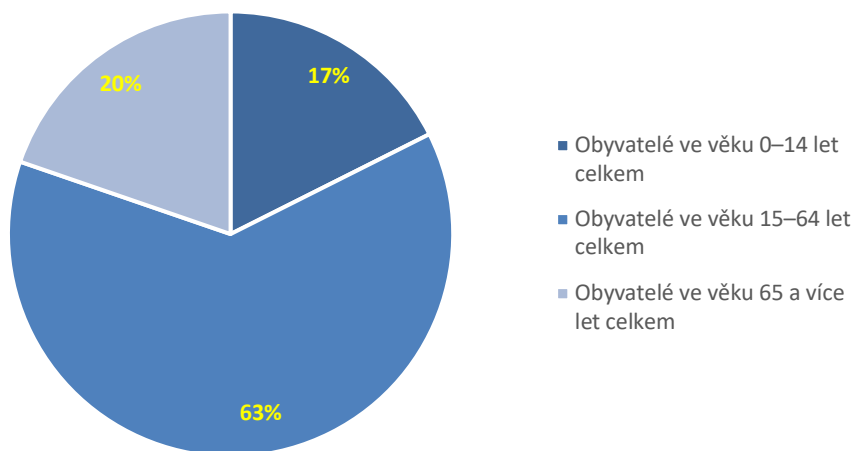


Z dlouhodobého hlediska dochází ke stárnutí populace. K 1. 1. 2020 činí průměrný věk v území MAS Posázaví 41,8 roku, což je o 0,8 roku více než v roce 2014 a 1,32 roku více než v roce 2004. Oproti průměru v ČR (42,5) je na tom region Posázaví o 0,7 roku hůře.

Graf 12 Porovnání vývoje věkových skupin mezi roky 2012 a 2019 (Zdroj ČSÚ)



Graf 13 Poměr věkových skupin v roce 2019 (Zdroj ČSÚ)

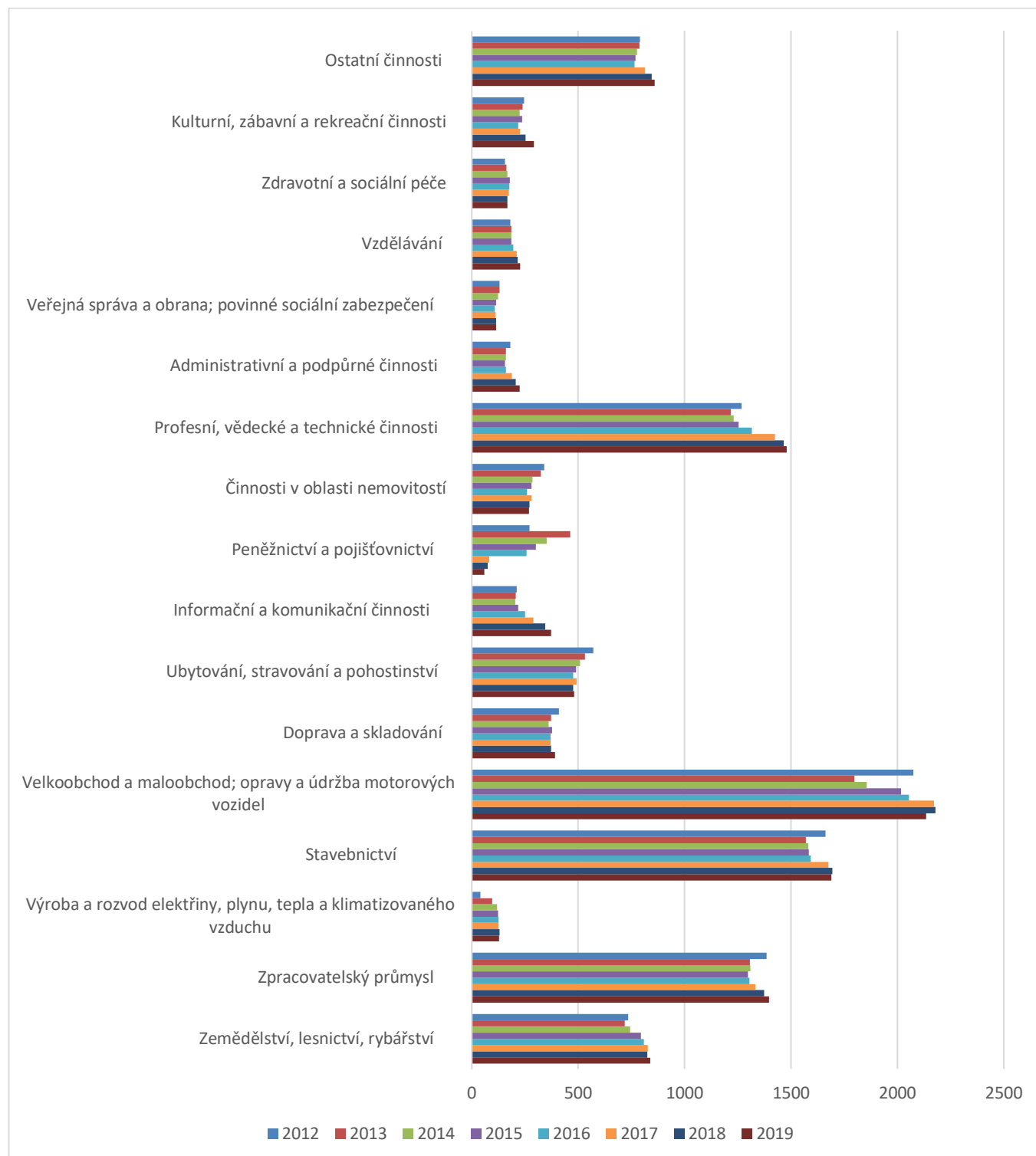


☞ Proti průměru ČR je na tom ve věkové skupině 0–14 let region Posázaví o 1 % lépe, ve věkové skupině 15–64 odpovídá složení průměru v ČR, ve věkové skupině 65 a více let je o 1 % méně obyvatelstva. Nejmladší obcí je obce Chářovice (průměrný věk 36,5 roku), kde je 24,8 % obyvatel ve věku do 14 let, nejstarší obcí jsou Chleby (průměrný věk 49,9 roku), kde žije necelých 29,4 % obyvatel nad hranicí 65 let. Zajímavostí je, že tyto obce sousedí.

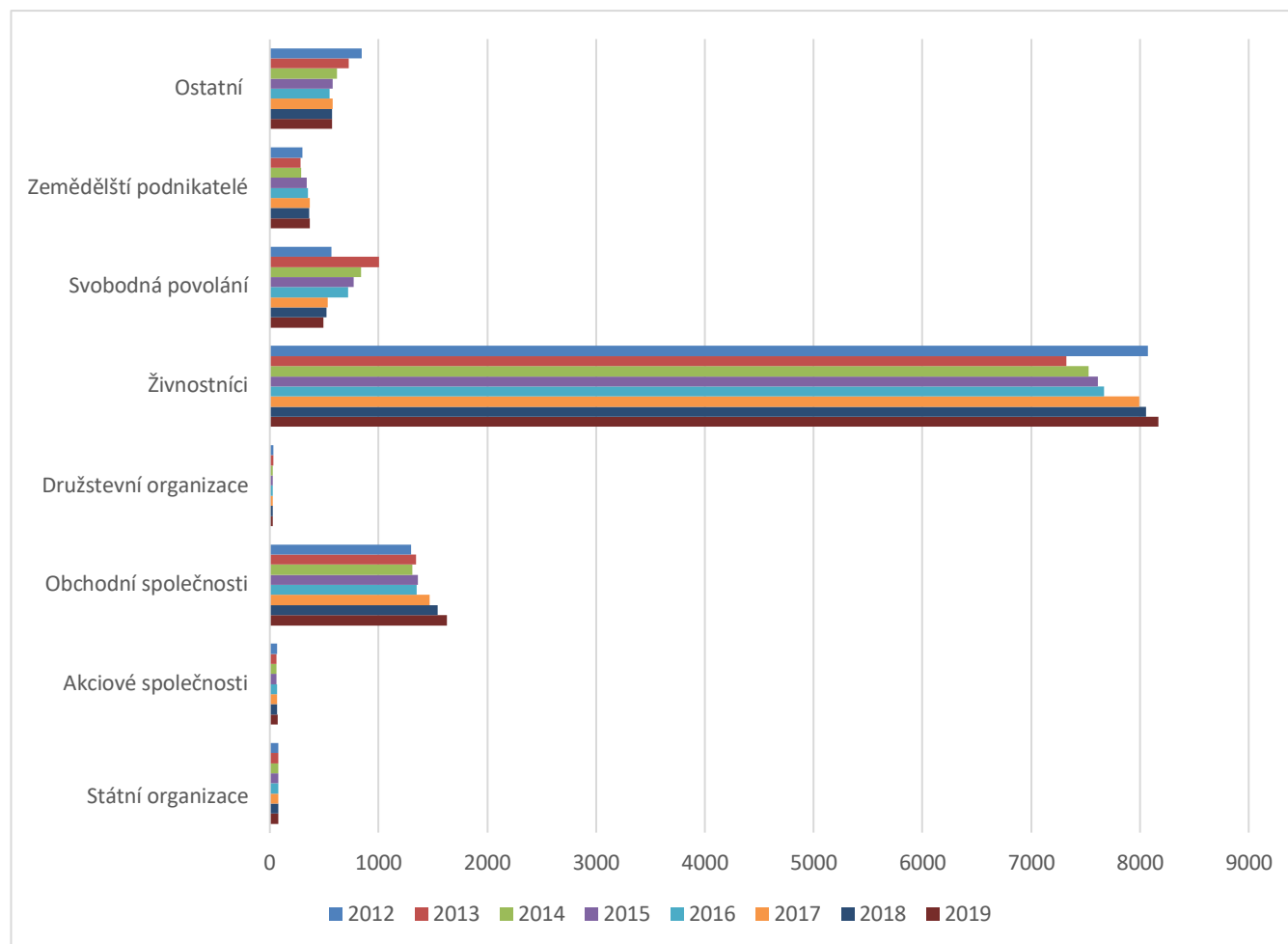
3.3. PODNIKÁNÍ A ZAMĚSTNANOST

V území MAS je evidováno 11327 ekonomických subjektů se sídlem v území MAS.

Graf 14 Počty ekonomických subjektů dle oblasti podnikání (Zdroj: ČSÚ)

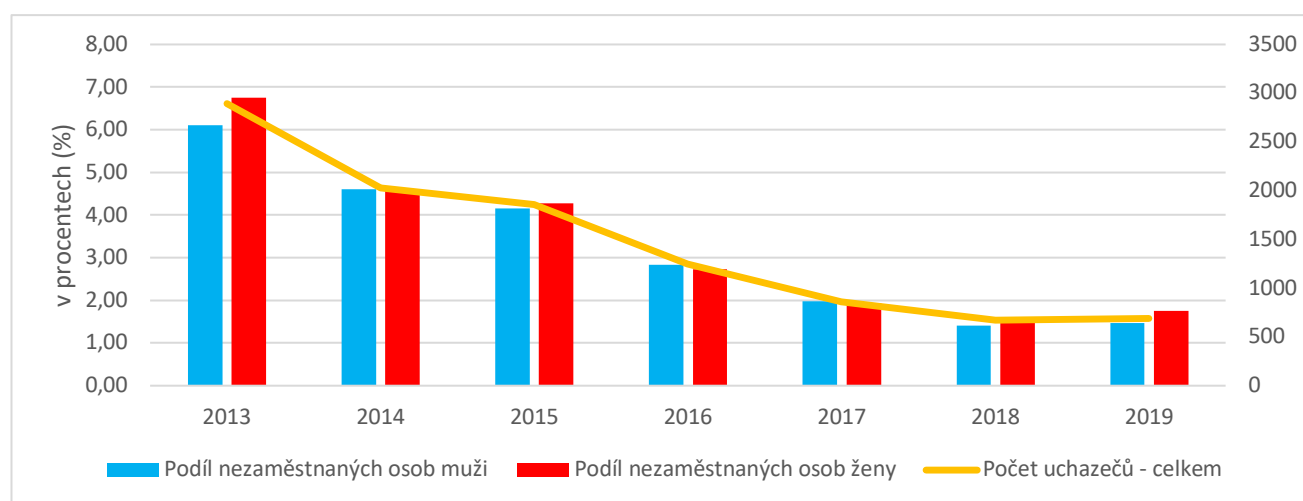


Graf 15 Vývoj počtu ekonomických subjektů dle typu organizace (Zdroj ČSÚ)



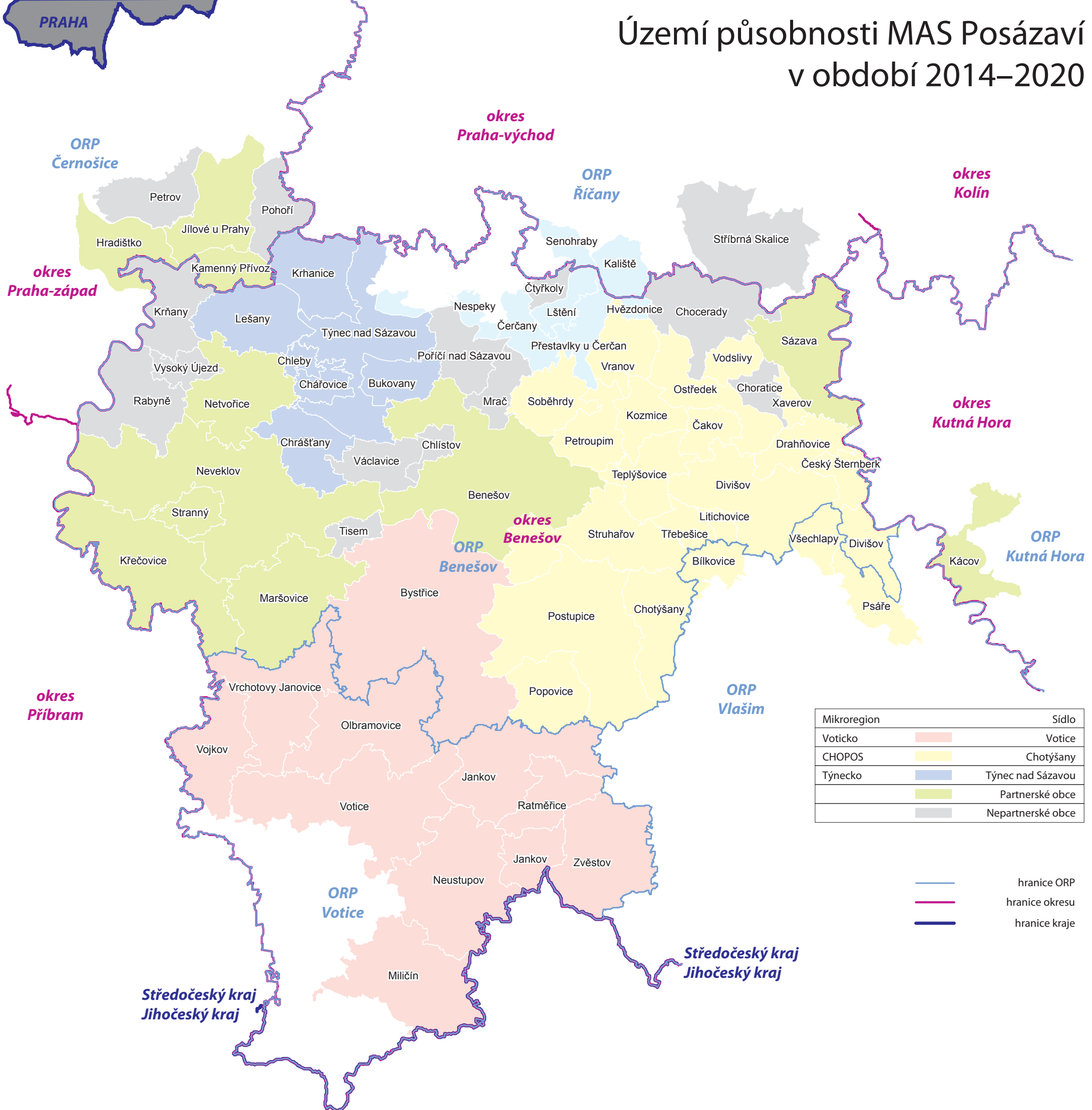
☞ Živnostníci tvoří 71,6 % z celkového počtu ekonomických podnikatelských subjektů.

Graf 16 Vývoj počtu uchazečů o zaměstnání (Zdroj ČSÚ)

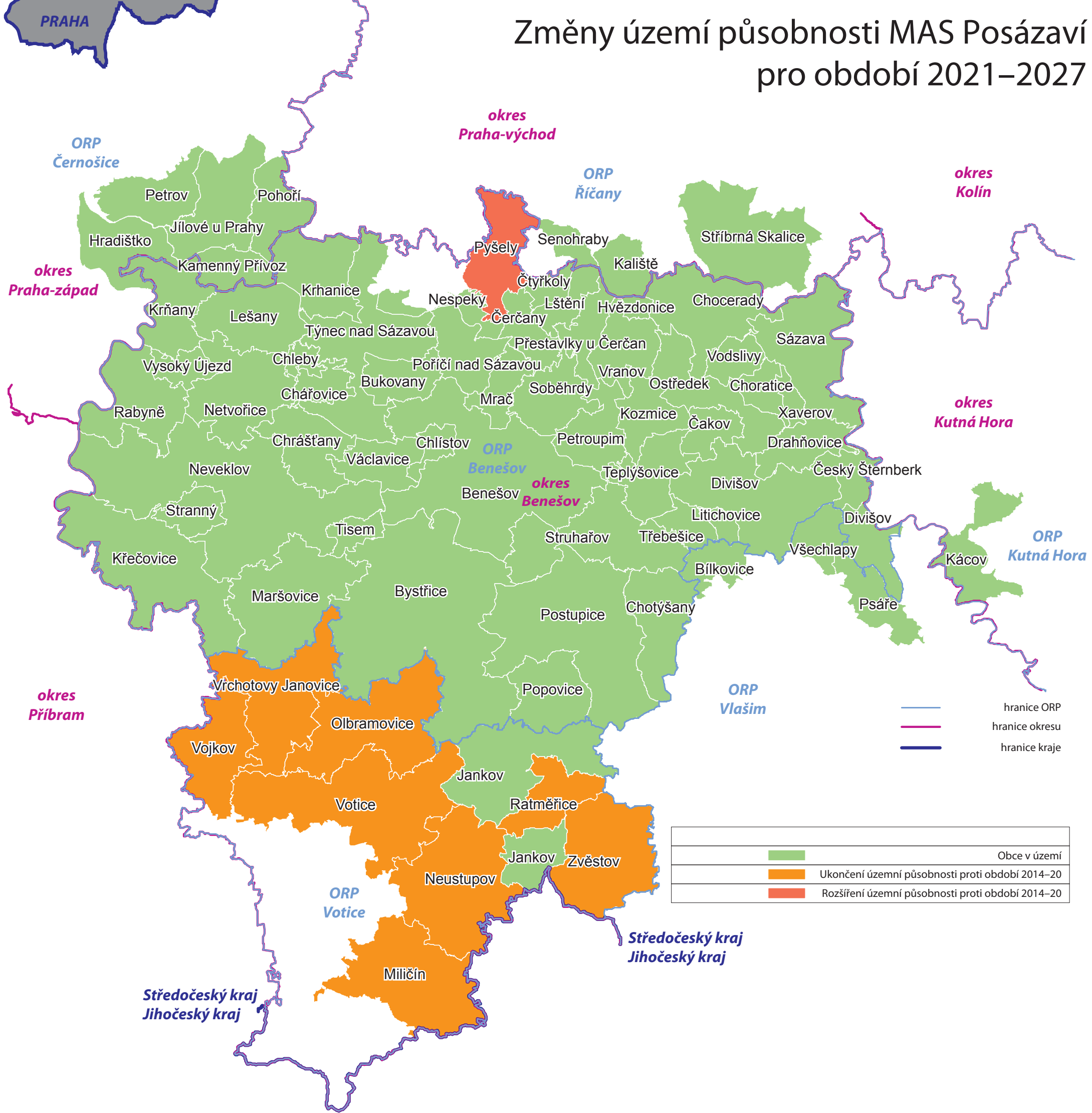


4. MAPY ÚZEMÍ

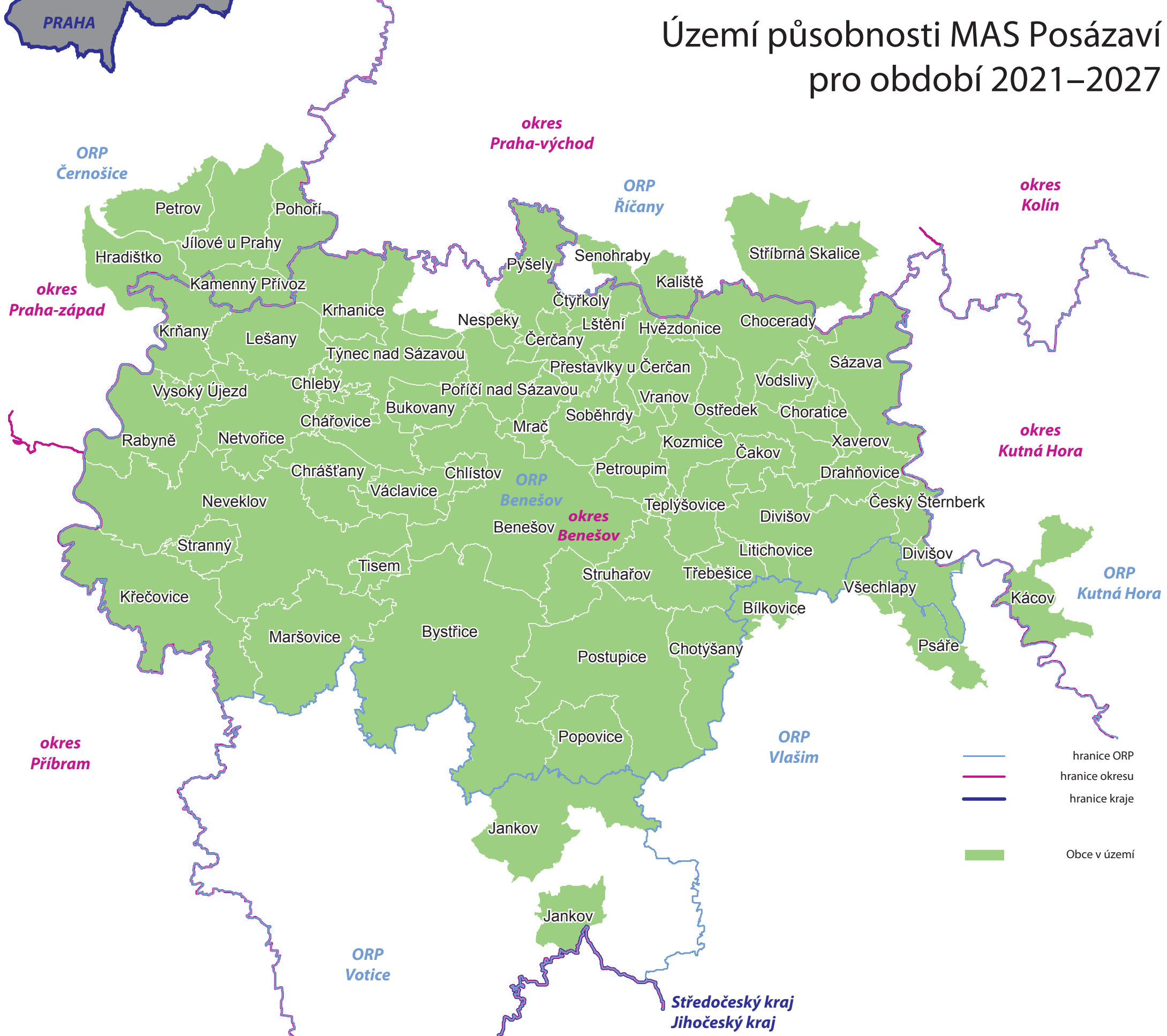
Území působnosti MAS Posázaví v období 2014–2020



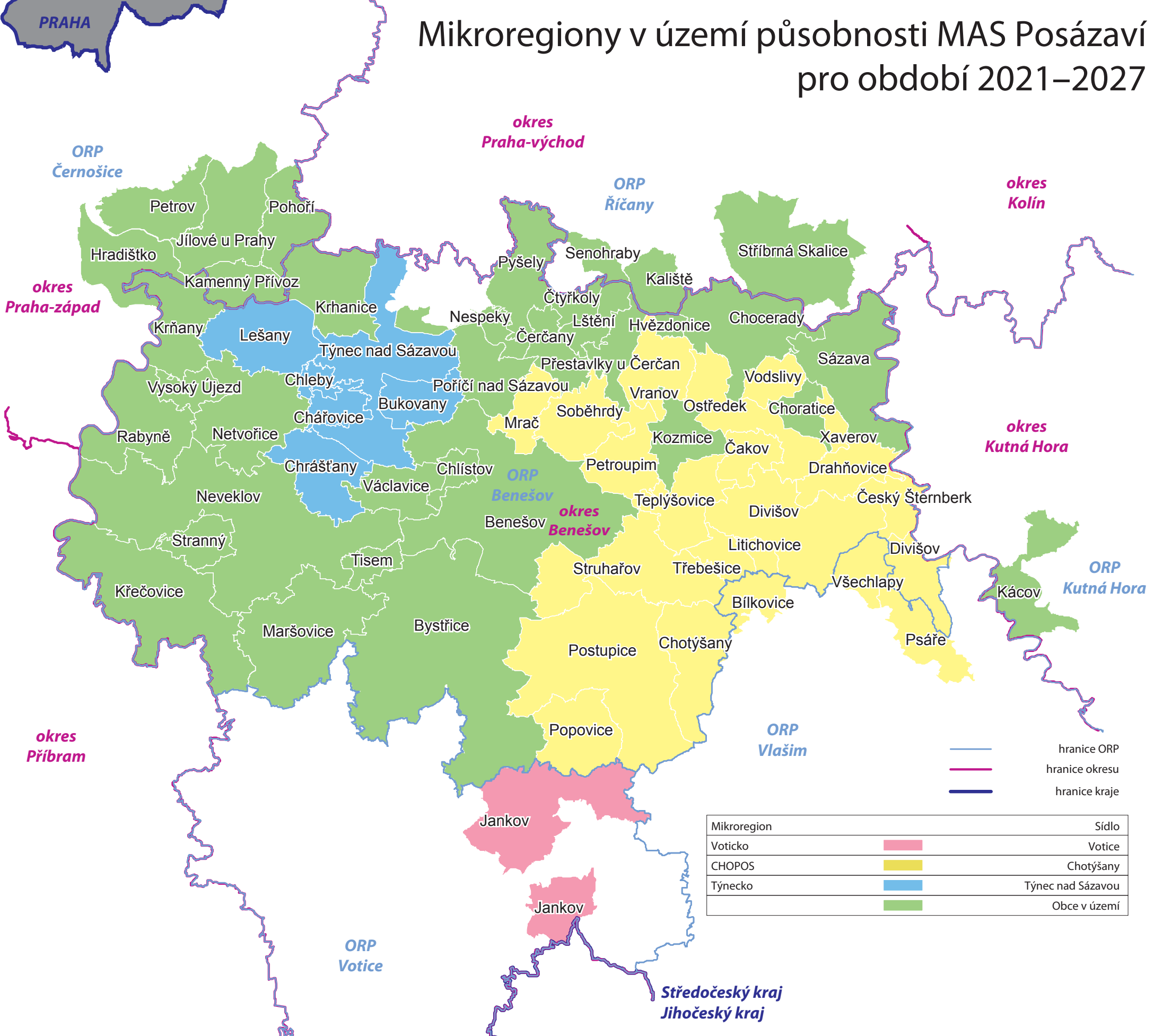
Změny území působnosti MAS Posázaví pro období 2021–2027



Území působnosti MAS Posázaví pro období 2021–2027



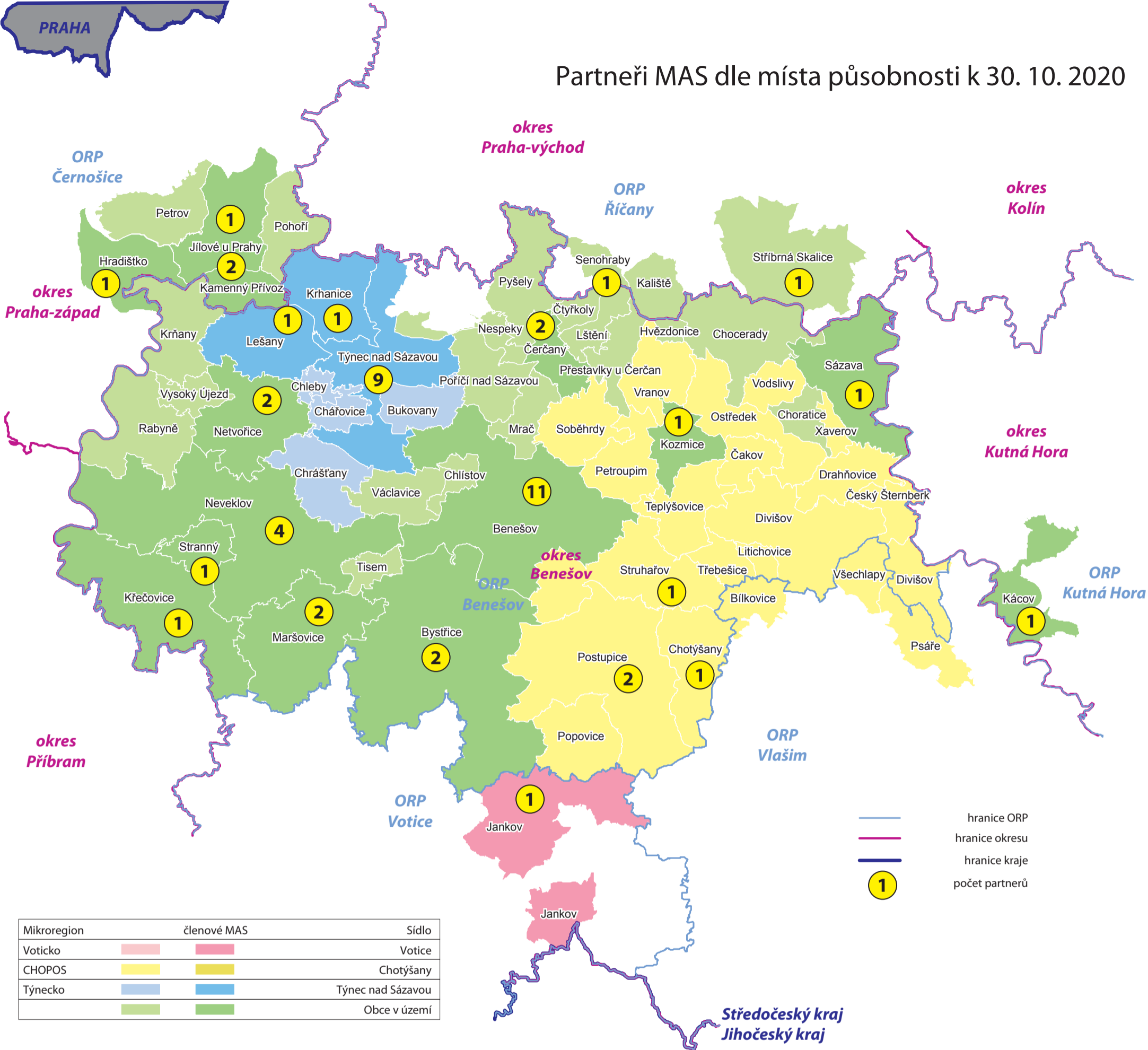
Mikroregiony v území působnosti MAS Posázaví pro období 2021–2027



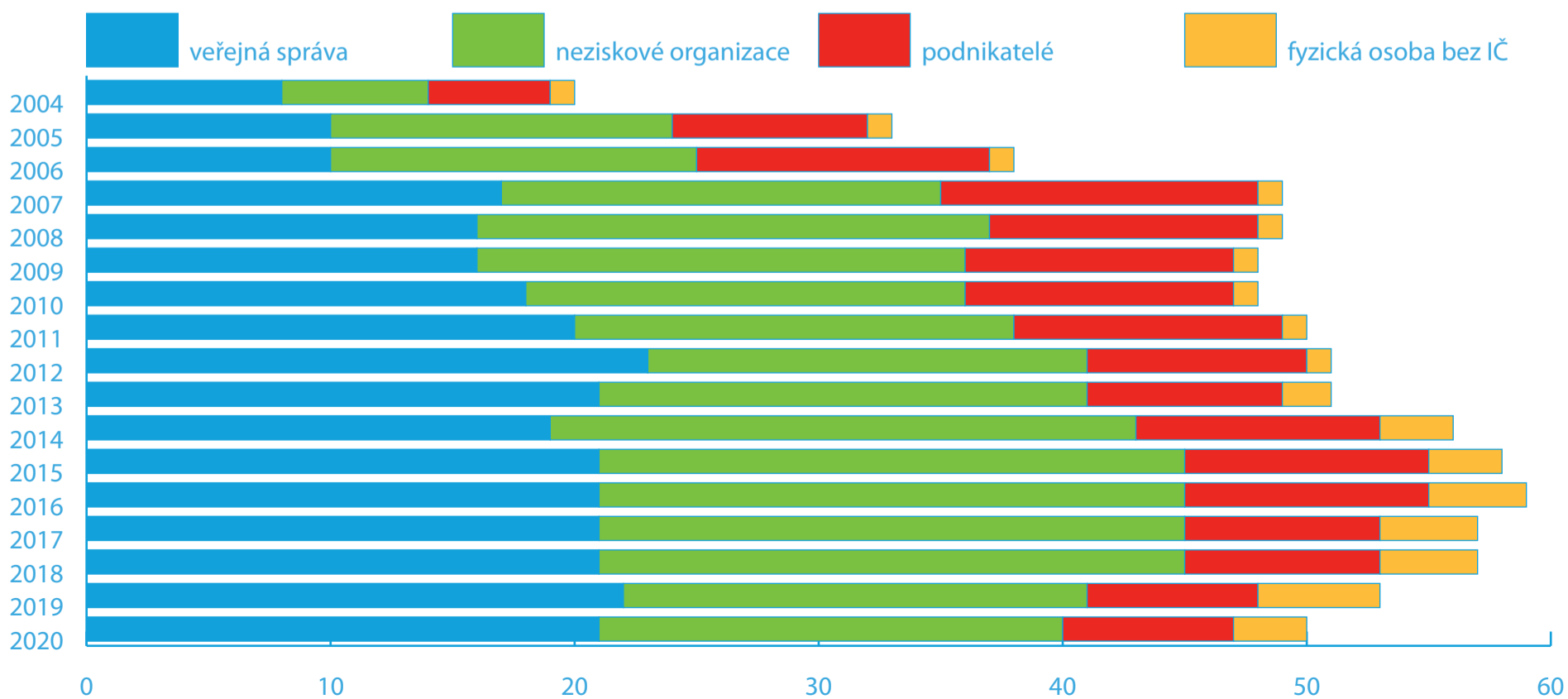
- hranice ORP
- hranice okresu
- hranice kraje

Mikroregion	Sídlo
Voticko	Votice
CHOPOS	Chotýšany
Týnecko	Týnec nad Sázavou
	Obce v území

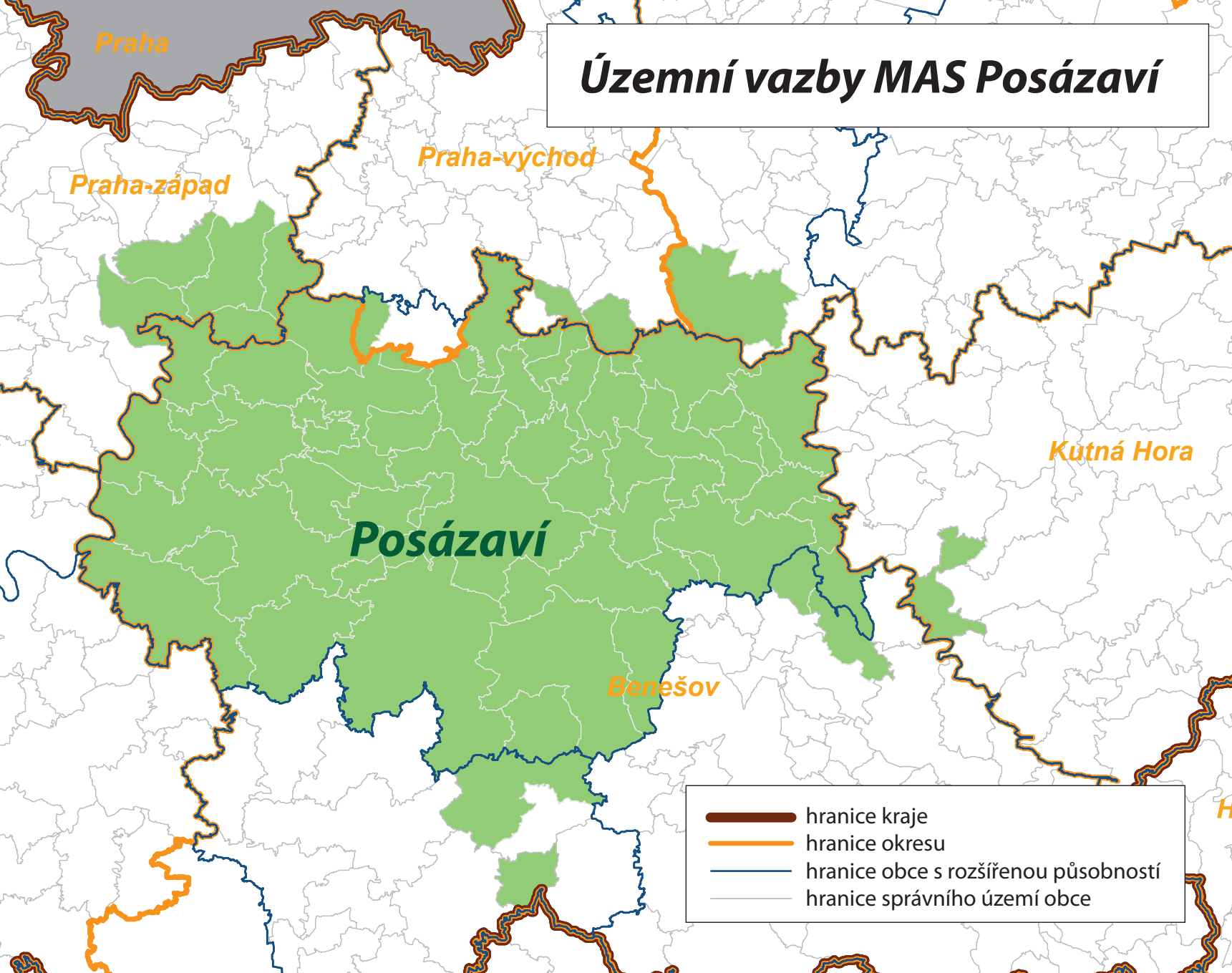
Partneři MAS dle místa působnosti k 30. 10. 2020



Vývoj počtu partnerů



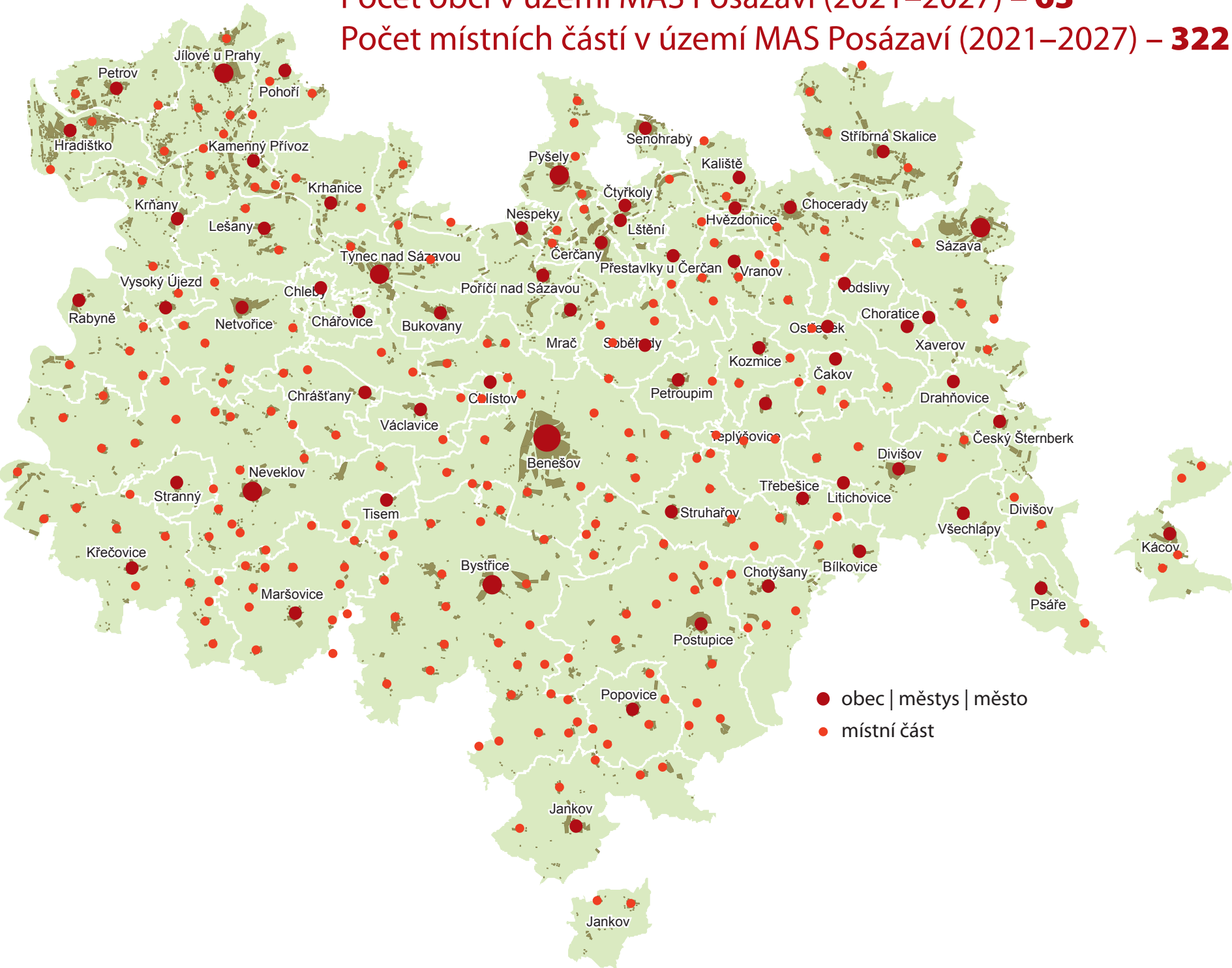
Územní vazby MAS Posázaví



- hranice kraje
- hranice okresu
- hranice obce s rozšířenou působností
- hranice správního území obce

Počet obcí v území MAS Posázaví (2021–2027) – **63**

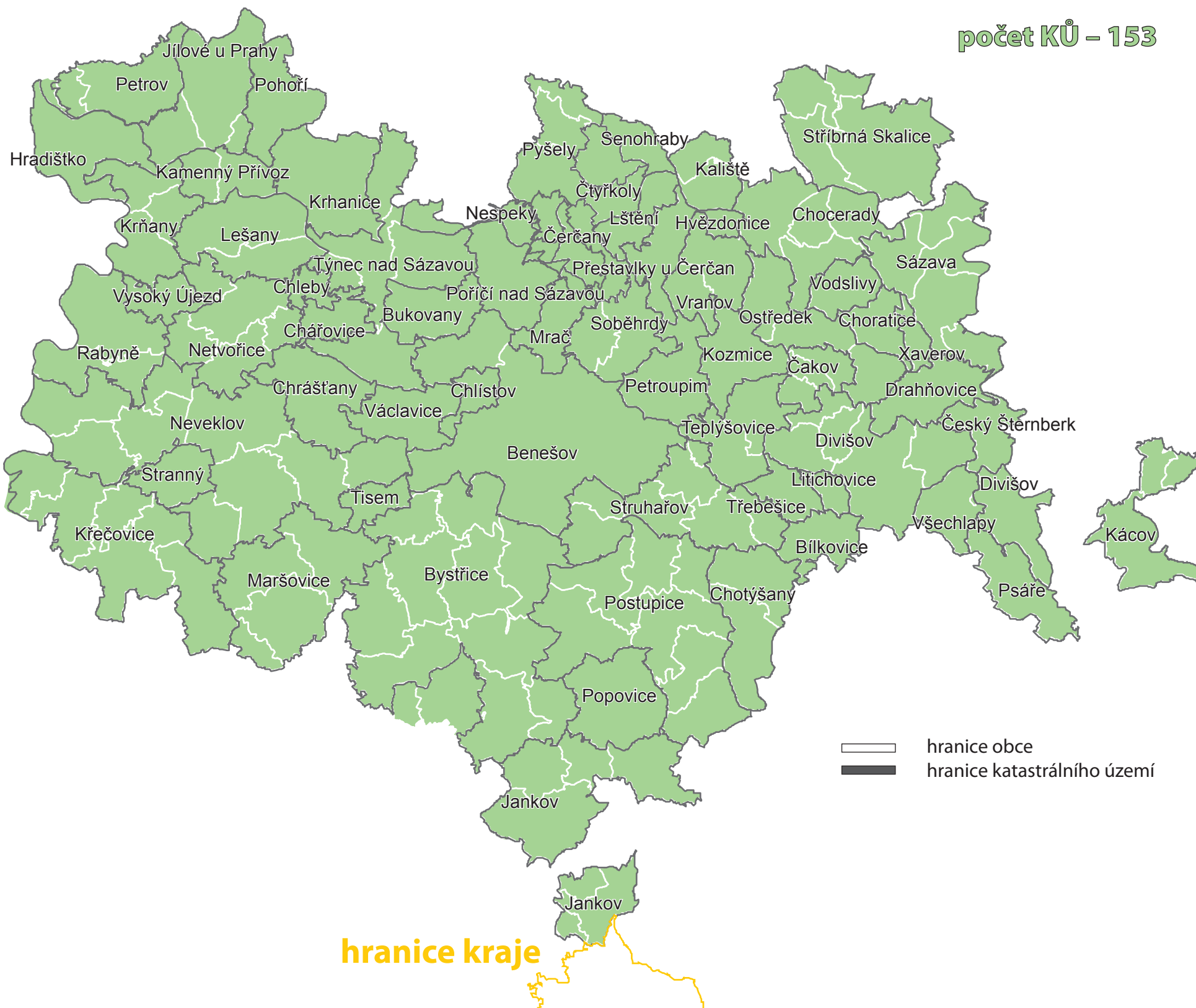
Počet místních částí v území MAS Posázaví (2021–2027) – **322**



PRAHA

Vymezení katastrálních území v působnosti MAS Posázav 2021–2027

počet KÚ – 153



hranice kraje



Dolnobřežansko

Říčansko

Podlipansko

Hřebeny

Brdy-Vltava

Posázaví

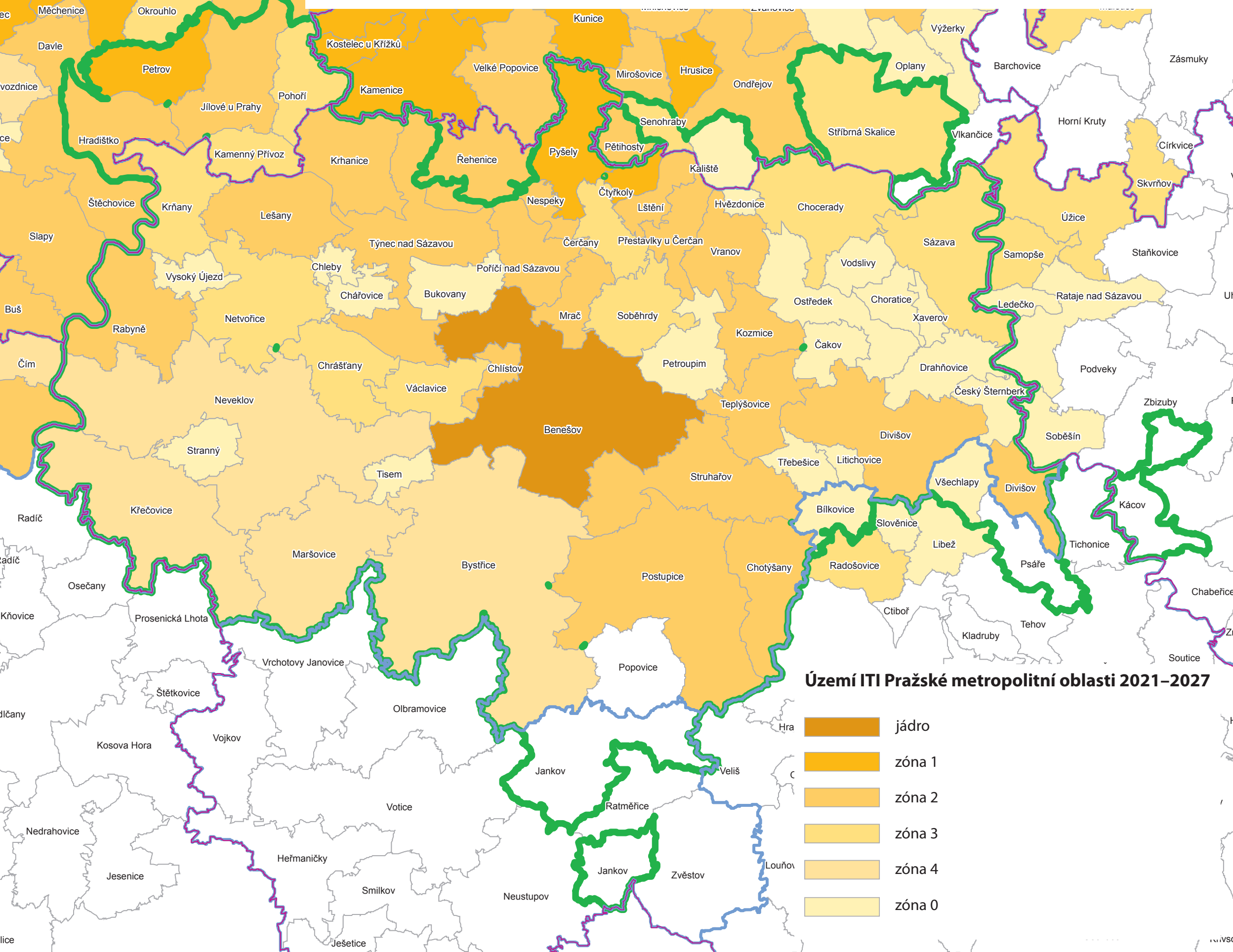
Lípa pro venkov

Sedlčansko

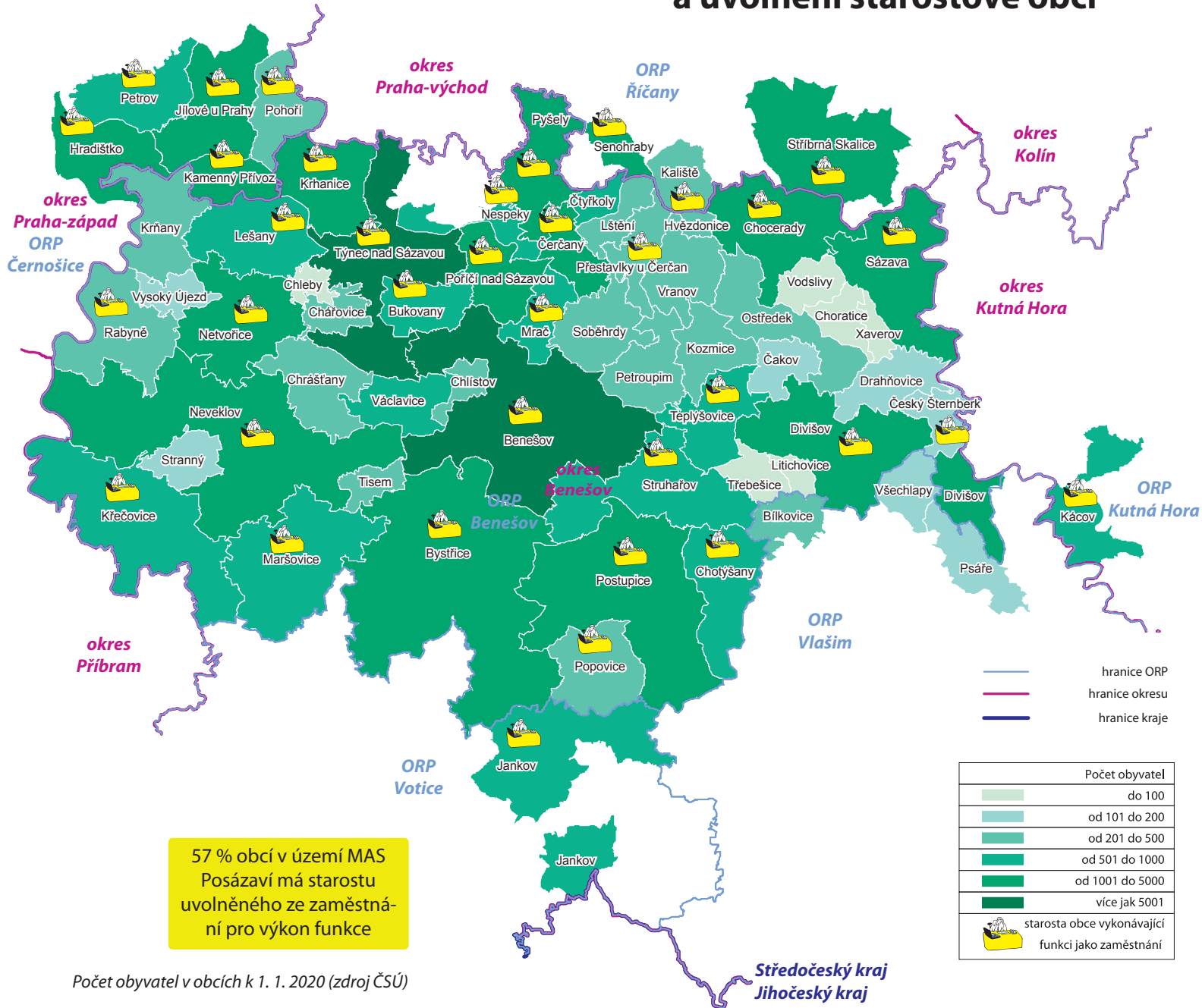
Voticko

Kraj blanických rytířů

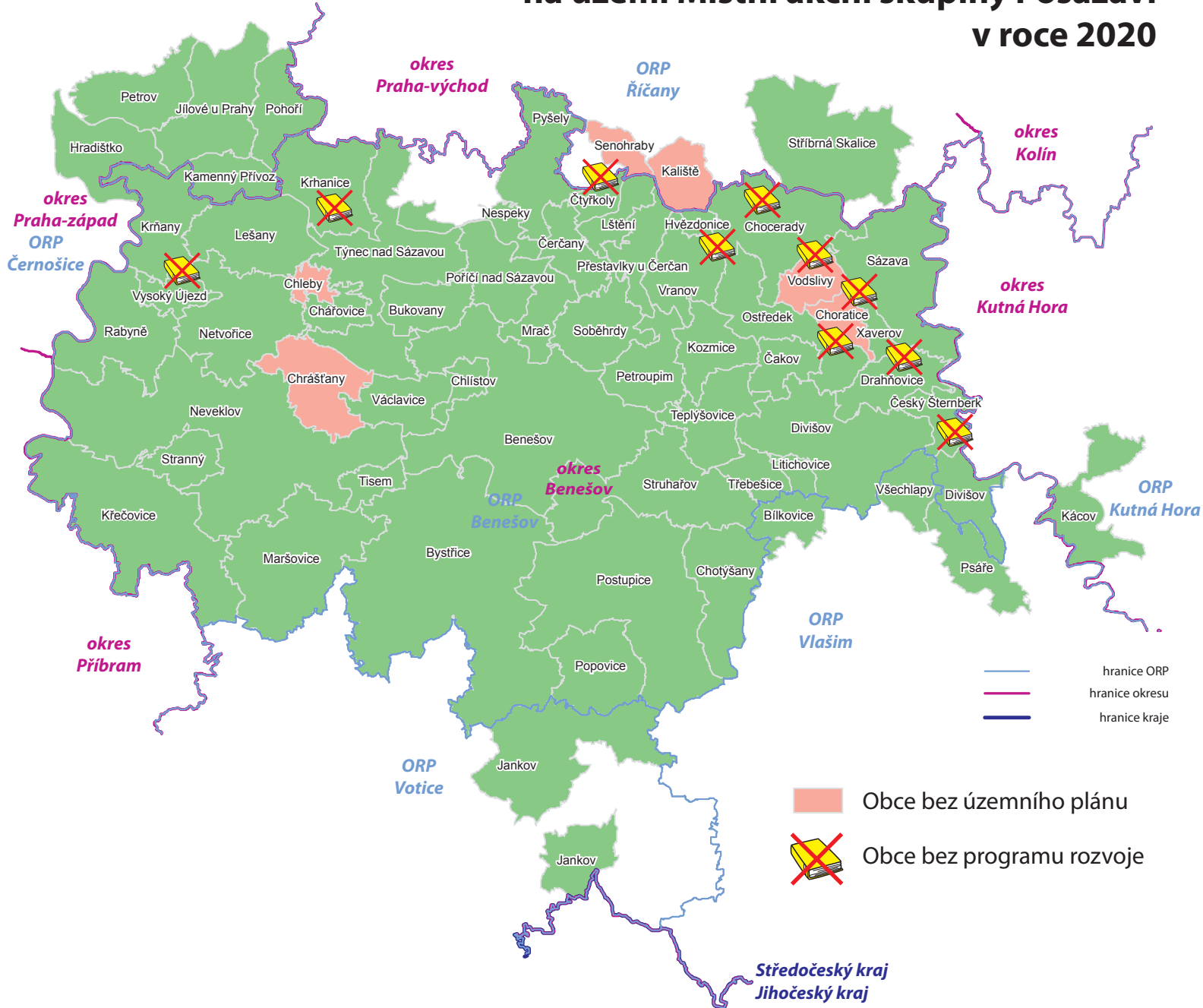
Územní vazby na Pražskou metropolitní oblast (ITI) 2021–2027



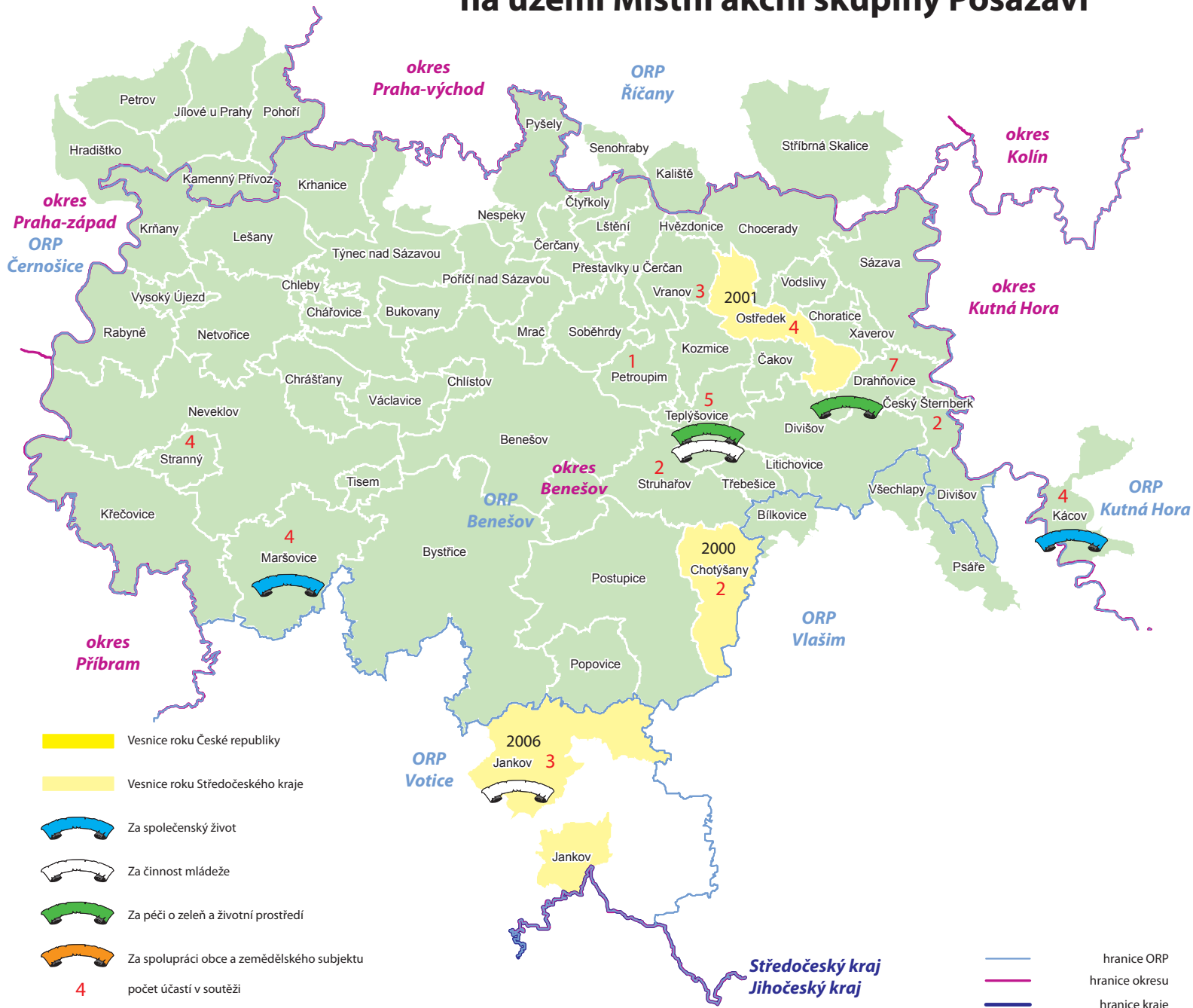
Počty obyvatel v obcích na území MAS Posázaví a uvolnění starostové obcí



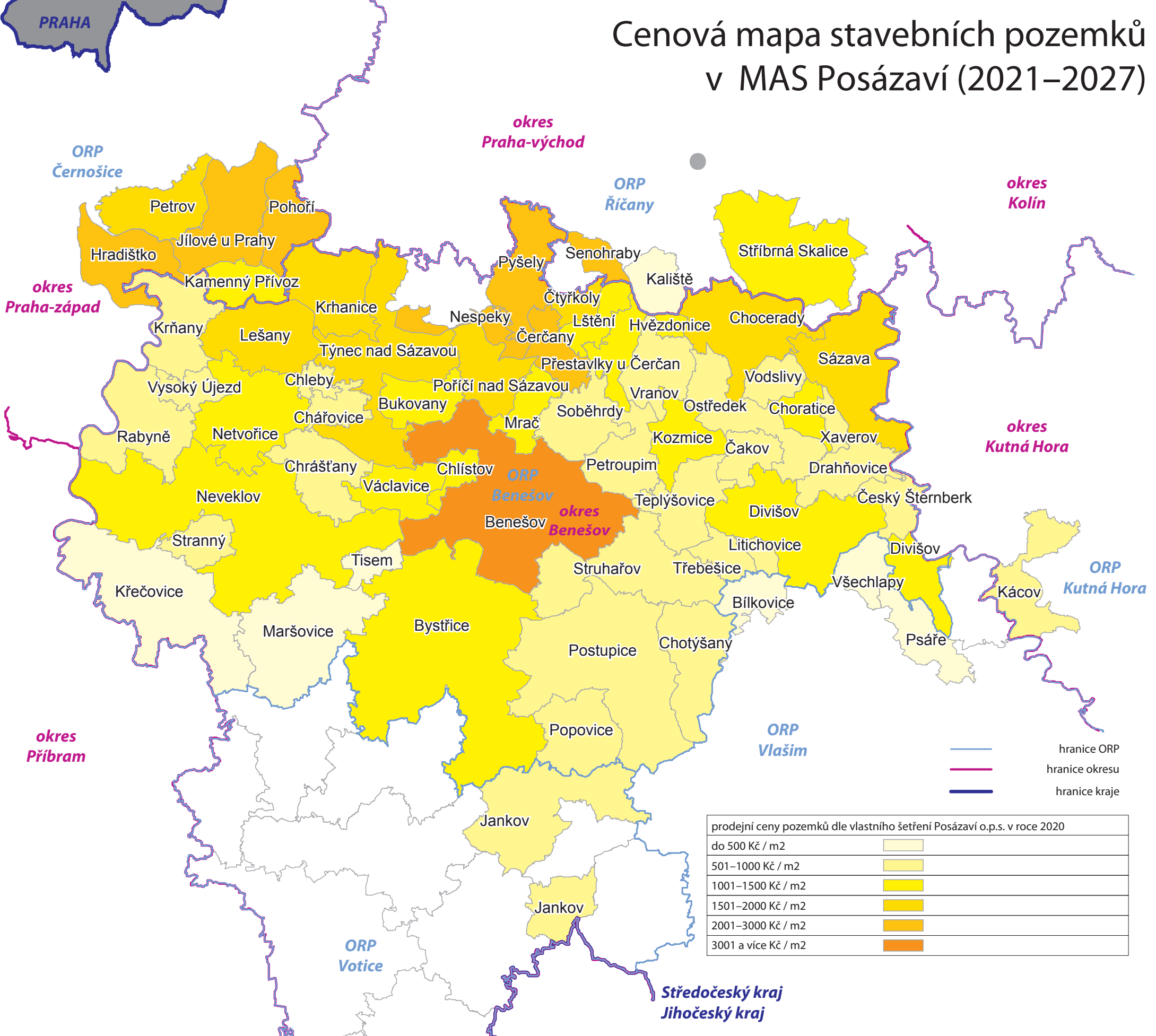
Obce s platným územním plánem a programem rozvoje obce na území Místní akční skupiny Posázaví v roce 2020



Obce úspěšné v soutěži Vesnice roku na území Místní akční skupiny Posázaví



Cenová mapa stavebních pozemků v MAS Posázaví (2021–2027)










prodejní ceny pozemků dle vlastního šetření Posázaví o.p.s. v roce 2020

do 500 Kč / m ²	
501–1000 Kč / m ²	
1001–1500 Kč / m ²	
1501–2000 Kč / m ²	
2001–3000 Kč / m ²	
3001 a více Kč / m ²	

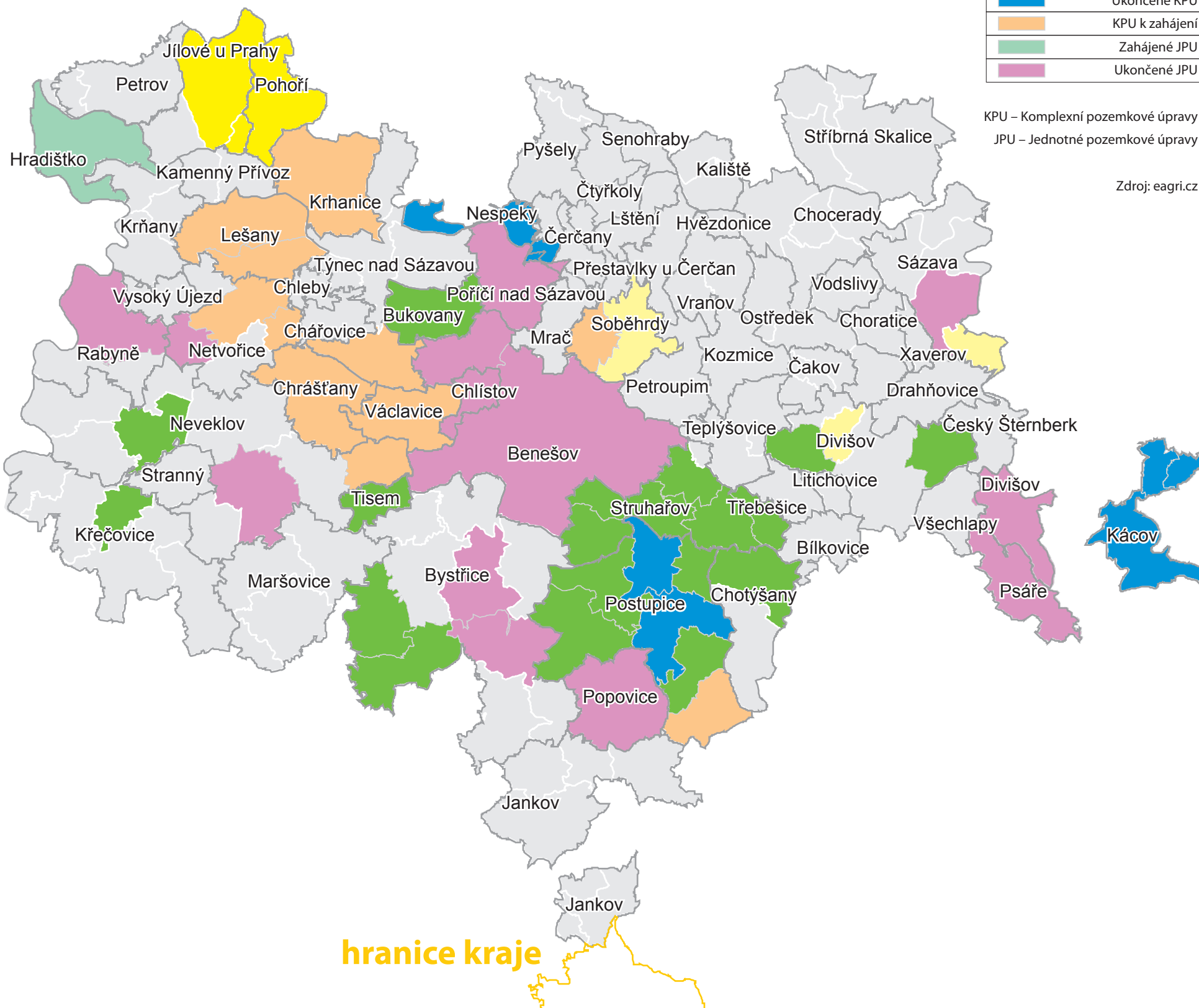
- hranice ORP
- hranice okresu
- hranice kraje

Pozemkové úpravy na území MAS Posázaví k 30. 9. 2020

	Stav k 31. 7. 2020
	uvažované
	plán po roce 2021
	Zahájené KPU
	Ukončené KPU
	KPU k zahájení
	Zahájené JPU
	Ukončené JPU

KPU – Komplexní pozemkové úpravy
JPU – Jednotné pozemkové úpravy

Zdroj: eagri.cz





plán D3

D1

E50

E65

plán D3

D1

E50

E65

Jílové u Prahy

Petrov

Pohoří

Hradištko

Kamenný Přívoz

Krhanice

Krňany

Lešany

Pyšely

Senohraby

Kaliště

Stříbrná Skalice

Vysoký Újezd

Týnec nad Sázavou

Nespeky

Čtyrkoly

Hvězdoňice

Chocerady

Sázava

Rabyně

Netvořice

Chleby

Bukovany

Poříčí nad Sázavou

Čerčany

Lštěň

Vranov

Vodslivy

Choratice

Xaverov

Křečovice

Chrášťany

Chrástov

Chrástov

Soběhrdy

Kozmice

Čakov

Drahňovice

Český Šternberk

Neveklov

Benešov

Teplyšovice

Divišov

Divišov

Straný

Tisem

Býstřice

Struňarův

Třebešice

Litichovice

Všechlapy

Divišov

Kácov

Maršovice

Postupice

Chotýšany

Bílkovice

Psáře

Popovice

Jankov






Jankov

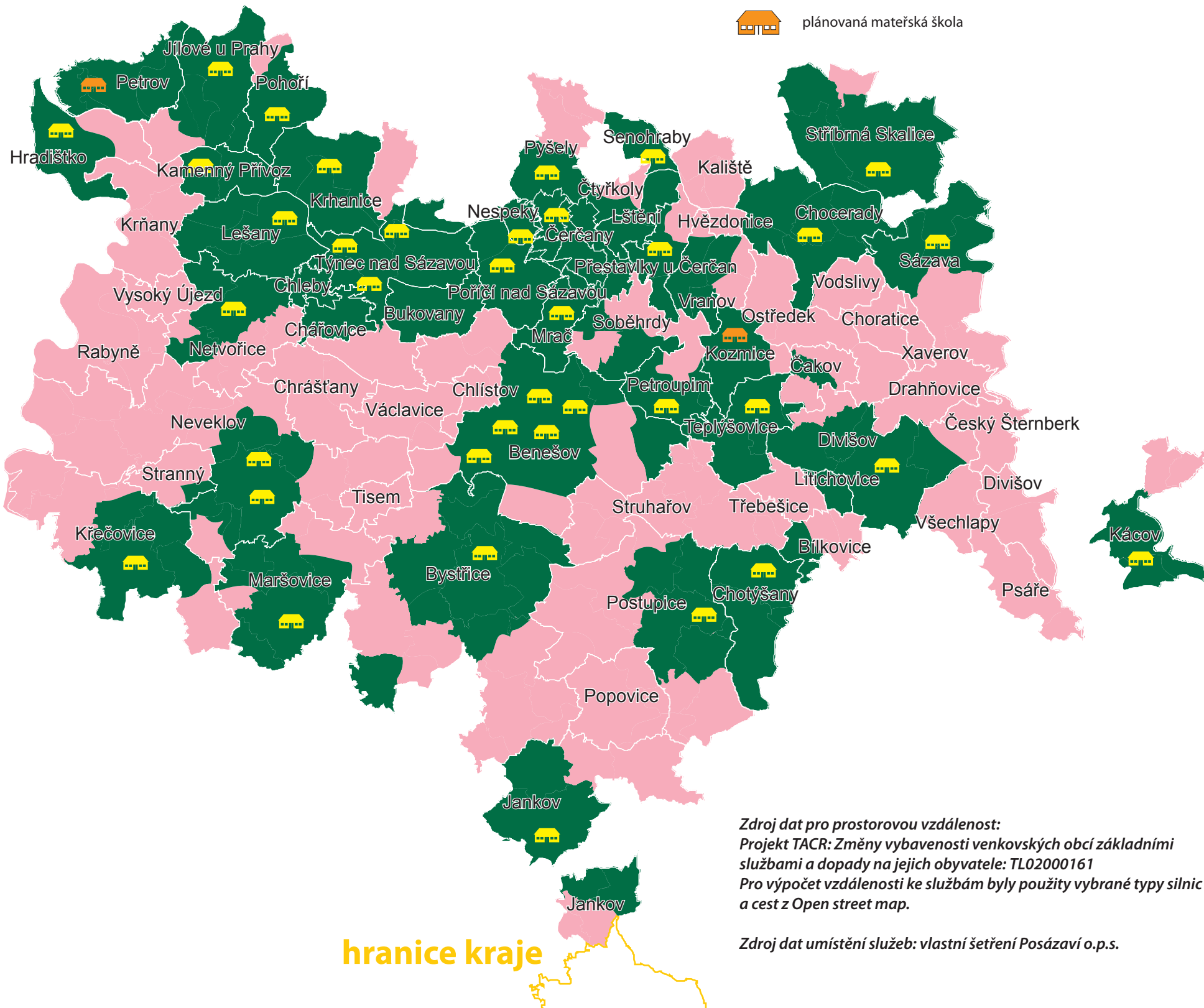
Vazby území MAS Posázaví na síť železničních tratí



PRAHA

Prostorová dostupnost mateřských škol

-  dostupnost méně než 3,3 km
-  dostupnost více než 3,3 km (5% hranice obyvatel ČR s nejhorší dostupností)
-  dostupnost více než 10 km
-  stávající mateřská škola
-  plánovaná mateřská škola






Zdroj dat pro prostorovou vzdálenost:
Projekt TACR: Změny vybavenosti venkovských obcí základními službami a dopady na jejich obyvatele: TL02000161
Pro výpočet vzdálenosti ke službám byly použity vybrané typy silnic a cest z Open street map.

Zdroj dat umístění služeb: vlastní šetření Posázaví o.p.s.

PRAHA

Prostorová dostupnost základních škol

-  dostupnost méně než 4,1 km
-  dostupnost více než 4,1 km (5% hranice obyvatel ČR s nehorší dostupností)
-  dostupnost více než 10 km



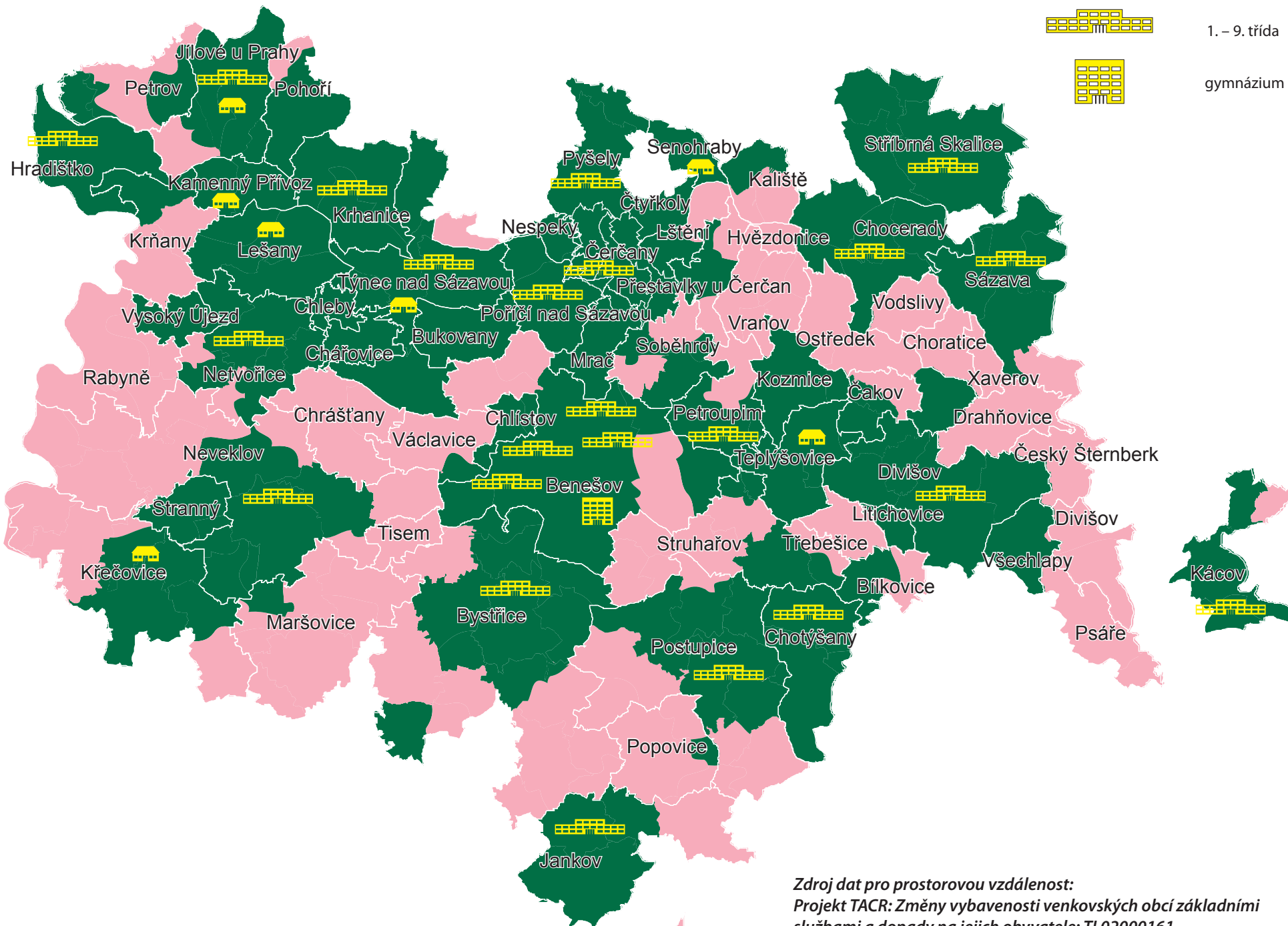
1. – 5. třída



1. – 9. třída



gymnázium



Zdroj dat pro prostorovou vzdálenost:
Projekt TACR: Změny vybavenosti venkovských obcí základními službami a dopady na jejich obyvatele: TL02000161
Pro výpočet vzdálenosti ke službám byly použity vybrané typy silnic a cest z Open street map.

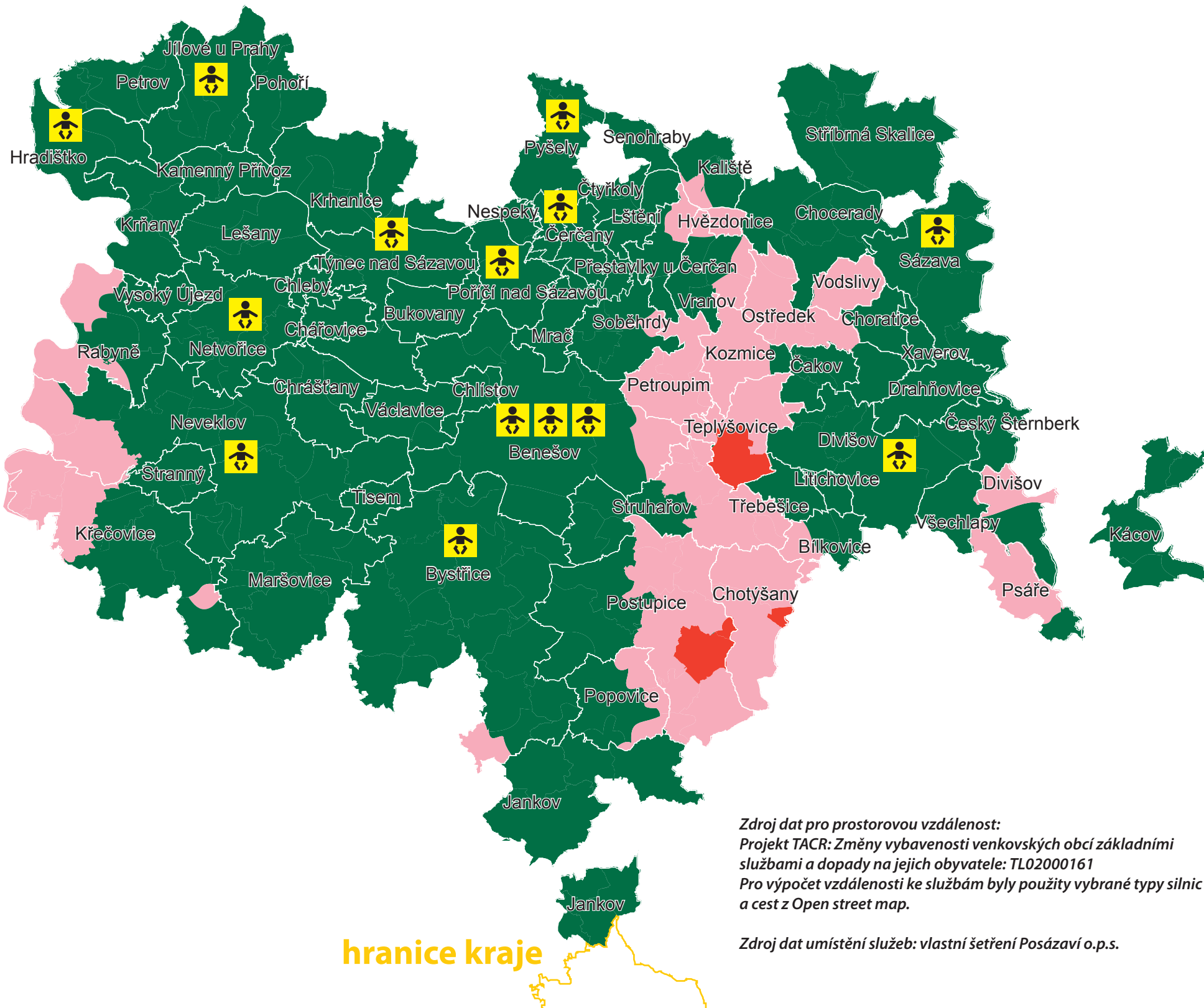
Zdroj dat umístění služeb: vlastní šetření Posázaví o.p.s.

hranice kraje

PRAHA

Prostorová dostupnost ordinace dětského lékaře

- dostupnost méně než 7,1 km
- dostupnost více než 7,1 km (5% hranice obyvatel ČR s nejhorší dostupností)
- dostupnost více než 10 km






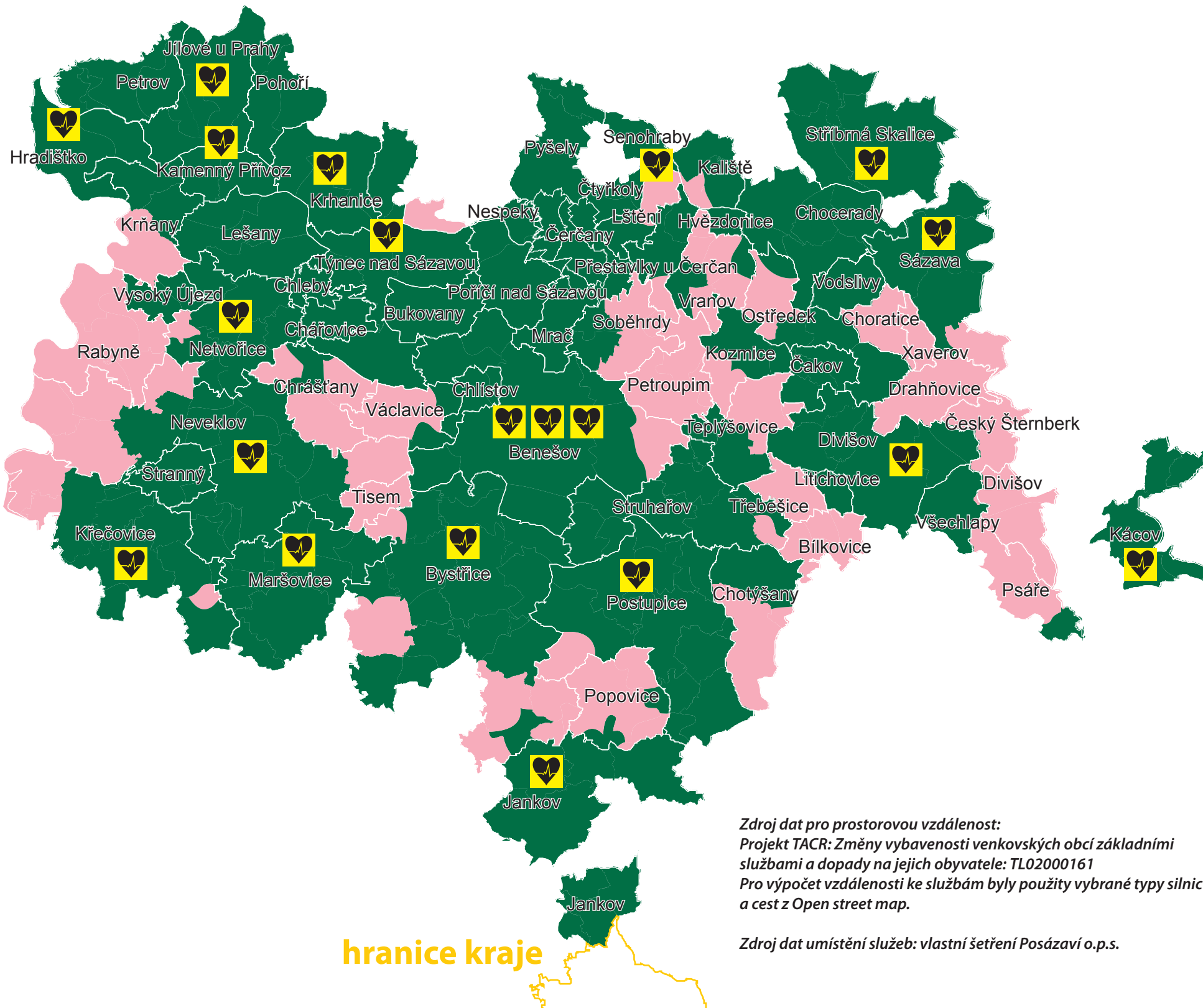
Zdroj dat pro prostorovou vzdálenost:
Projekt TACR: Změny vybavenosti venkovských obcí základními službami a dopady na jejich obyvatele: TL02000161
Pro výpočet vzdálenosti ke službám byly použity vybrané typy silnic a cest z Open street map.

Zdroj dat umístění služeb: vlastní šetření Posázaví o.p.s.

PRAHA

Prostorová dostupnost ordinace praktického lékaře

-  dostupnost méně než 2,1 km
-  dostupnost více než 2,1 km (5% hranice obyvatel ČR s nejhorší dostupností)
-  dostupnost více než 10 km



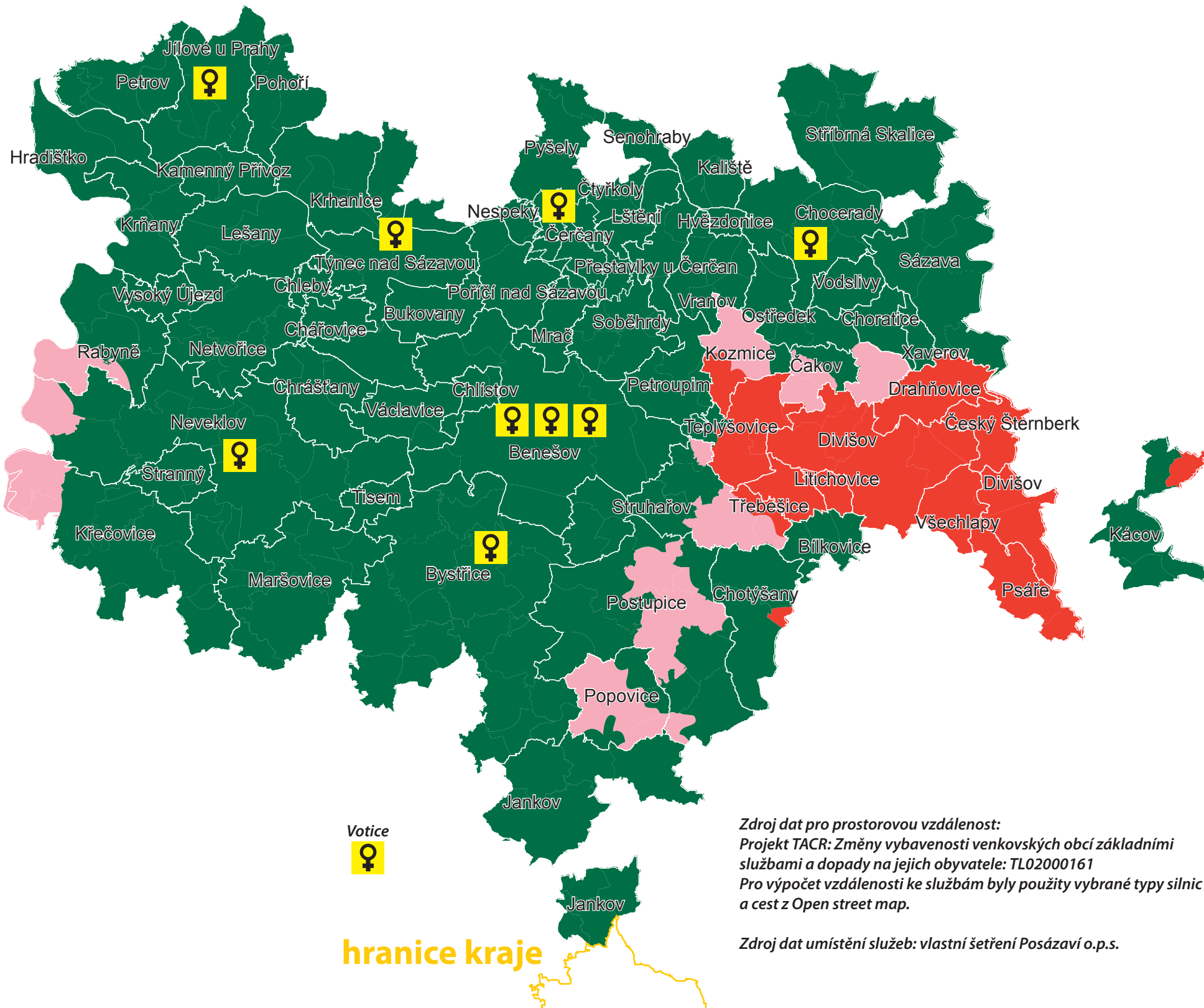
Zdroj dat pro prostorovou vzdálenost:
Projekt TACR: Změny vybavenosti venkovských obcí základními službami a dopady na jejich obyvatele: TL02000161
Pro výpočet vzdálenosti ke službám byly použity vybrané typy silnic a cest z Open street map.

Zdroj dat umístění služeb: vlastní šetření Posázaví o.p.s.

PRAHA

Prostorová dostupnost gynekologické ordinace

- dostupnost méně než 9,1 km
- dostupnost více než 9,1 km (5% hranice obyvatel ČR s nejhorší dostupností)
- dostupnost více než 10 km



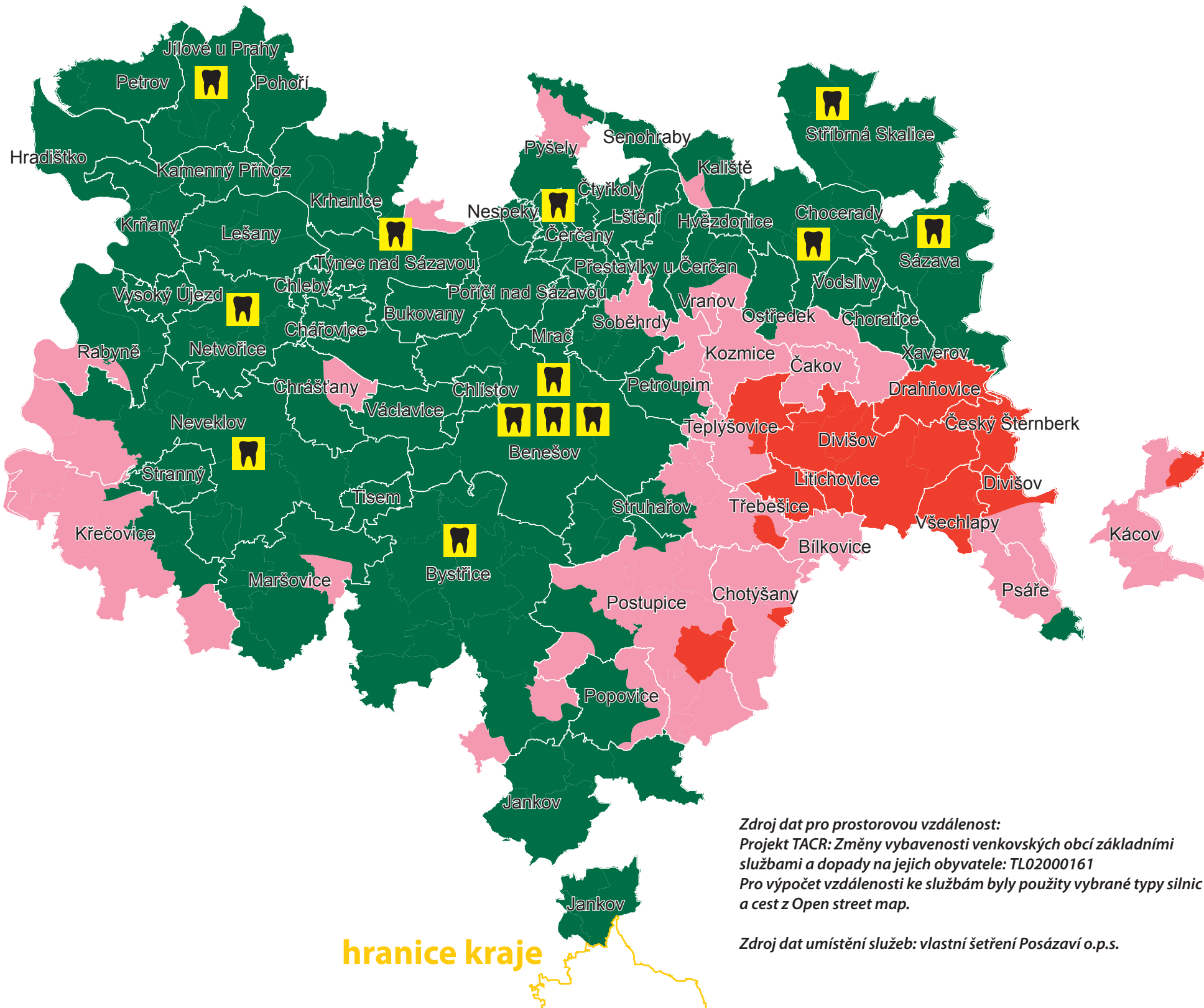
Zdroj dat pro prostorovou vzdálenost:
Projekt TACR: Změny vybavenosti venkovských obcí základními službami a dopady na jejich obyvatele: TL02000161
Pro výpočet vzdálenosti ke službám byly použity vybrané typy silnic a cest z Open street map.

Zdroj dat umístění služeb: vlastní šetření Posázaví o.p.s.

PRAHA

Prostorová dostupnost zubní ordinace

- dostupnost méně než 6,8 km
- dostupnost více než 6,8 km (5% hranice obyvatel ČR s nejhorší dostupností)
- dostupnost více než 10 km






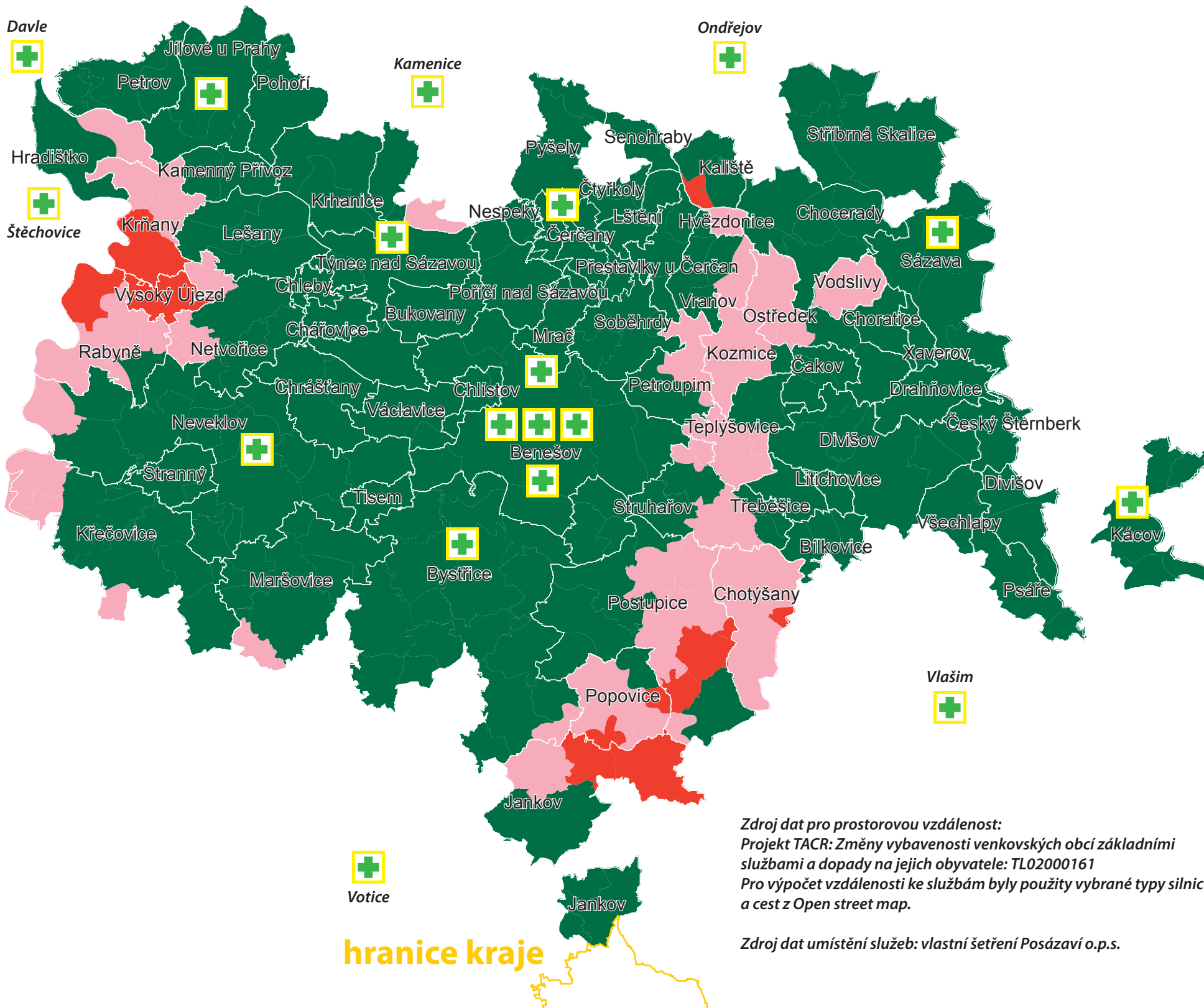
Zdroj dat pro prostorovou vzdálenost:
Projekt TACR: Změny vybavenosti venkovských obcí základními službami a dopady na jejich obyvatele: TL02000161
Pro výpočet vzdálenosti ke službám byly použity vybrané typy silnic a cest z Open street map.

Zdroj dat umístění služeb: vlastní šetření Posázaví o.p.s.

PRAHA

Prostorová dostupnost lékárny

-  dostupnost méně než 7,9 km
-  dostupnost více než 7,9 km (5% hranice obyvatel ČR s nejhorší dostupností)
-  dostupnost více než 10 km



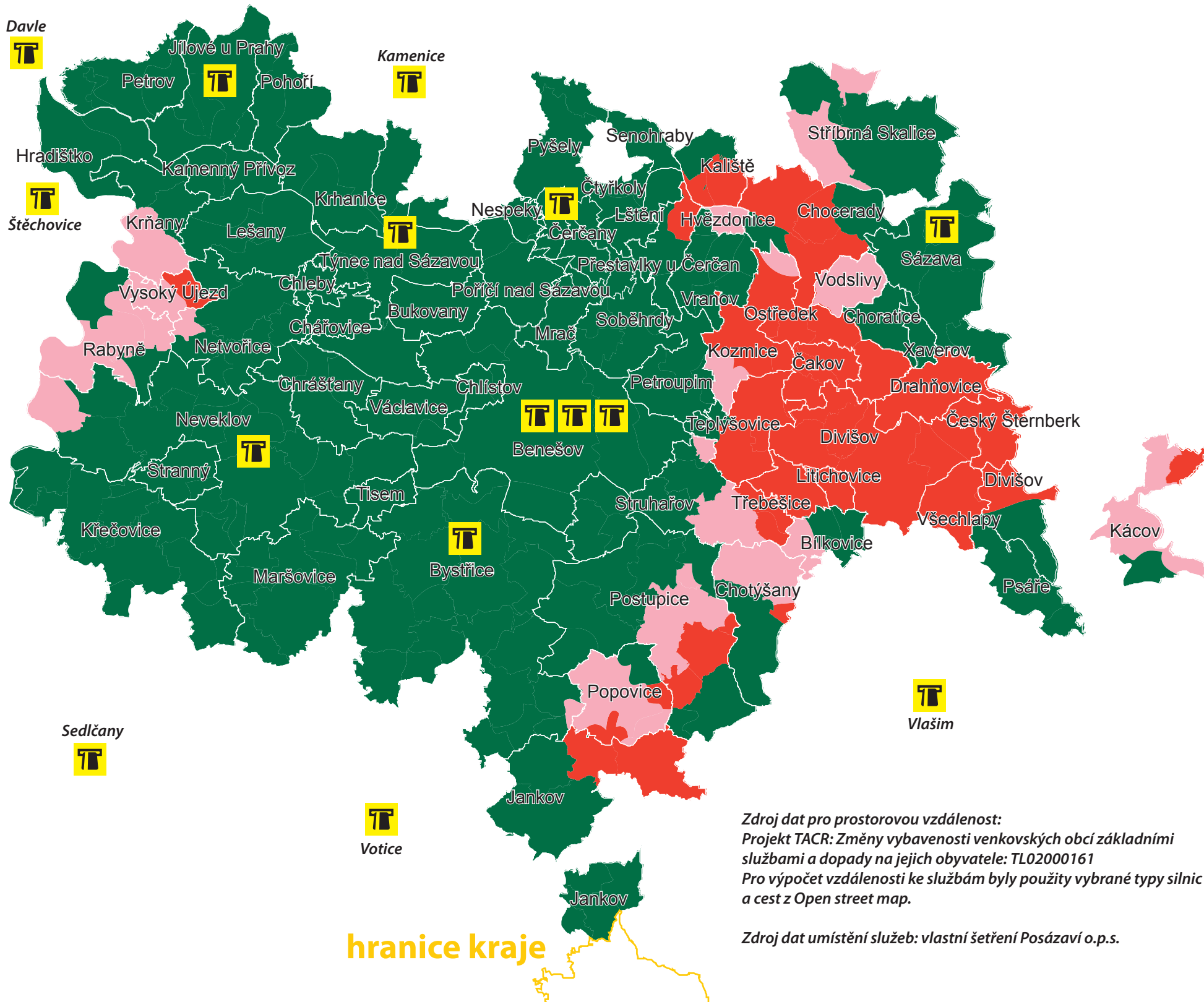
Zdroj dat pro prostorovou vzdálenost:
Projekt TACR: Změny vybavenosti venkovských obcí základními službami a dopady na jejich obyvatele: TL02000161
Pro výpočet vzdálenosti ke službám byly použity vybrané typy silnic a cest z Open street map.

Zdroj dat umístění služeb: vlastní šetření Posázaví o.p.s.

PRAHA

Prostorová dostupnost bankomatů

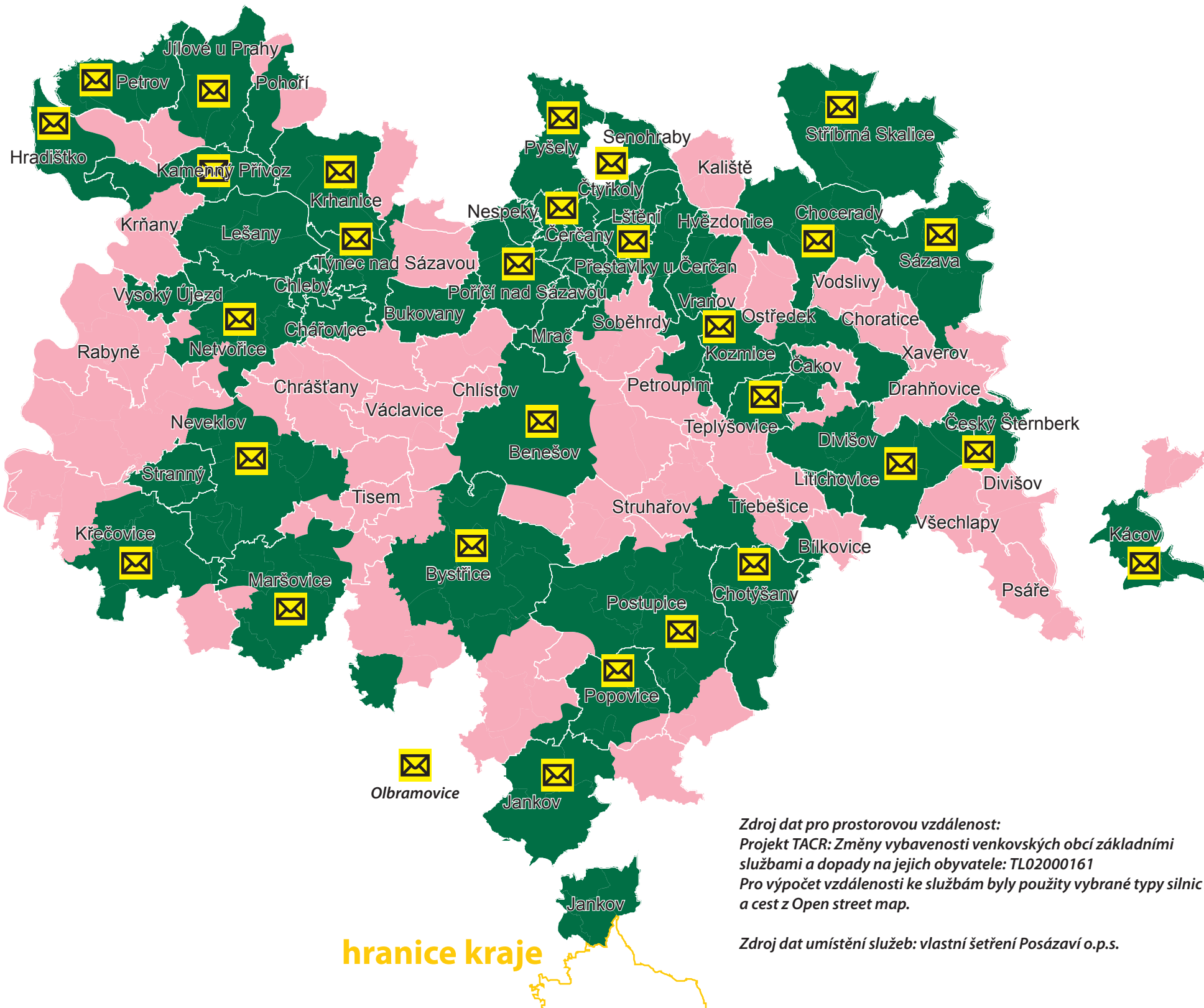
- dostupnost méně než 9,0 km
- dostupnost více než 9,0 km (5% hranice obyvatel ČR s nejhorší dostupností)
- dostupnost více než 10 km



PRAHA

Prostorová dostupnost pošt



- dostupnost méně než 3,1 km
- dostupnost více než 3,1 km (5% hranice obyvatel ČR s nejhorší dostupností)
- dostupnost více než 10 km

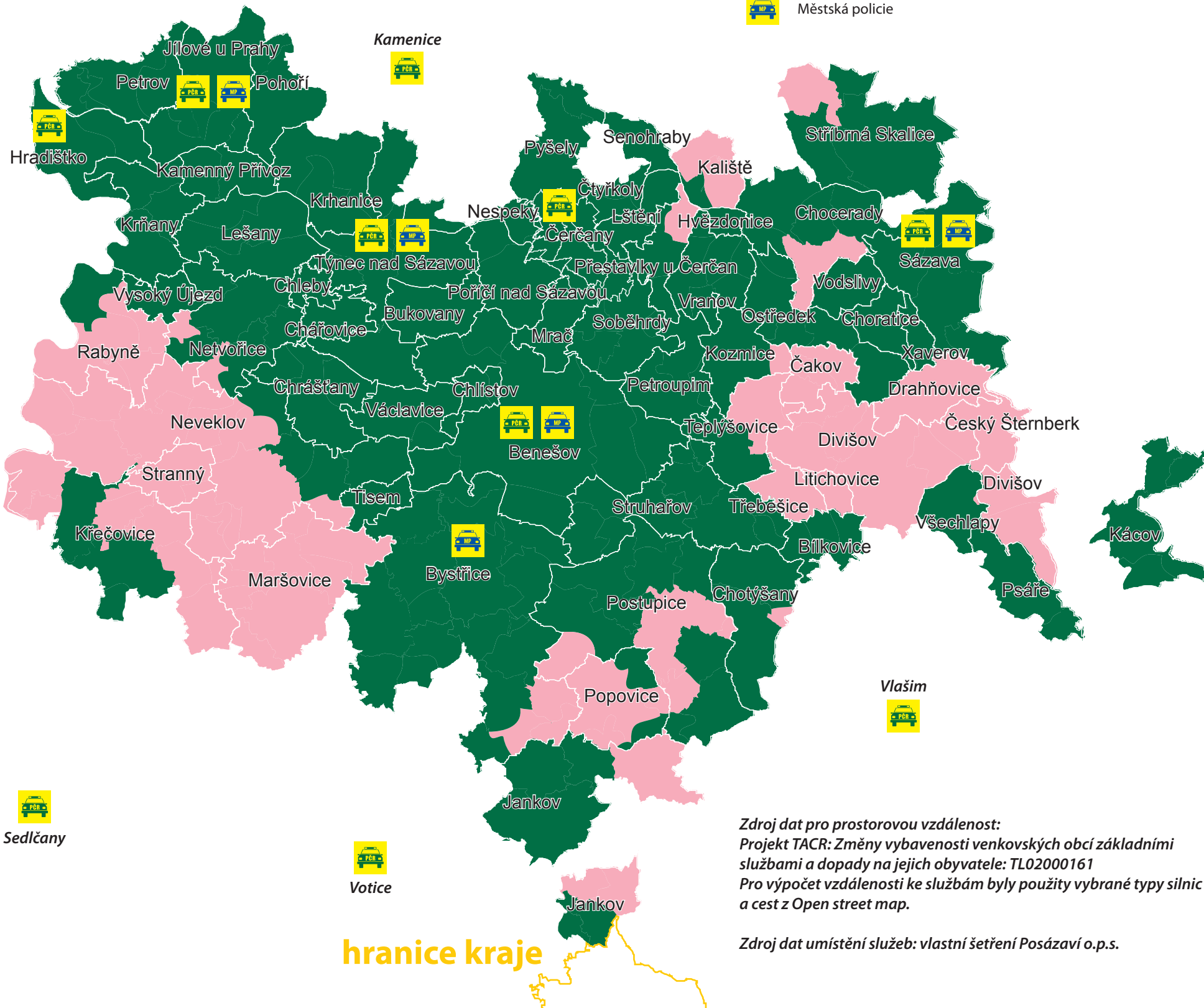


Zdroj dat pro prostorovou vzdálenost:
Projekt TACR: Změny vybavenosti venkovských obcí základními službami a dopady na jejich obyvatele: TL02000161
Pro výpočet vzdálenosti ke službám byly použity vybrané typy silnic a cest z Open street map.

Zdroj dat umístění služeb: vlastní šetření Posázaví o.p.s.

Prostorová dostupnost policejní služby PČR

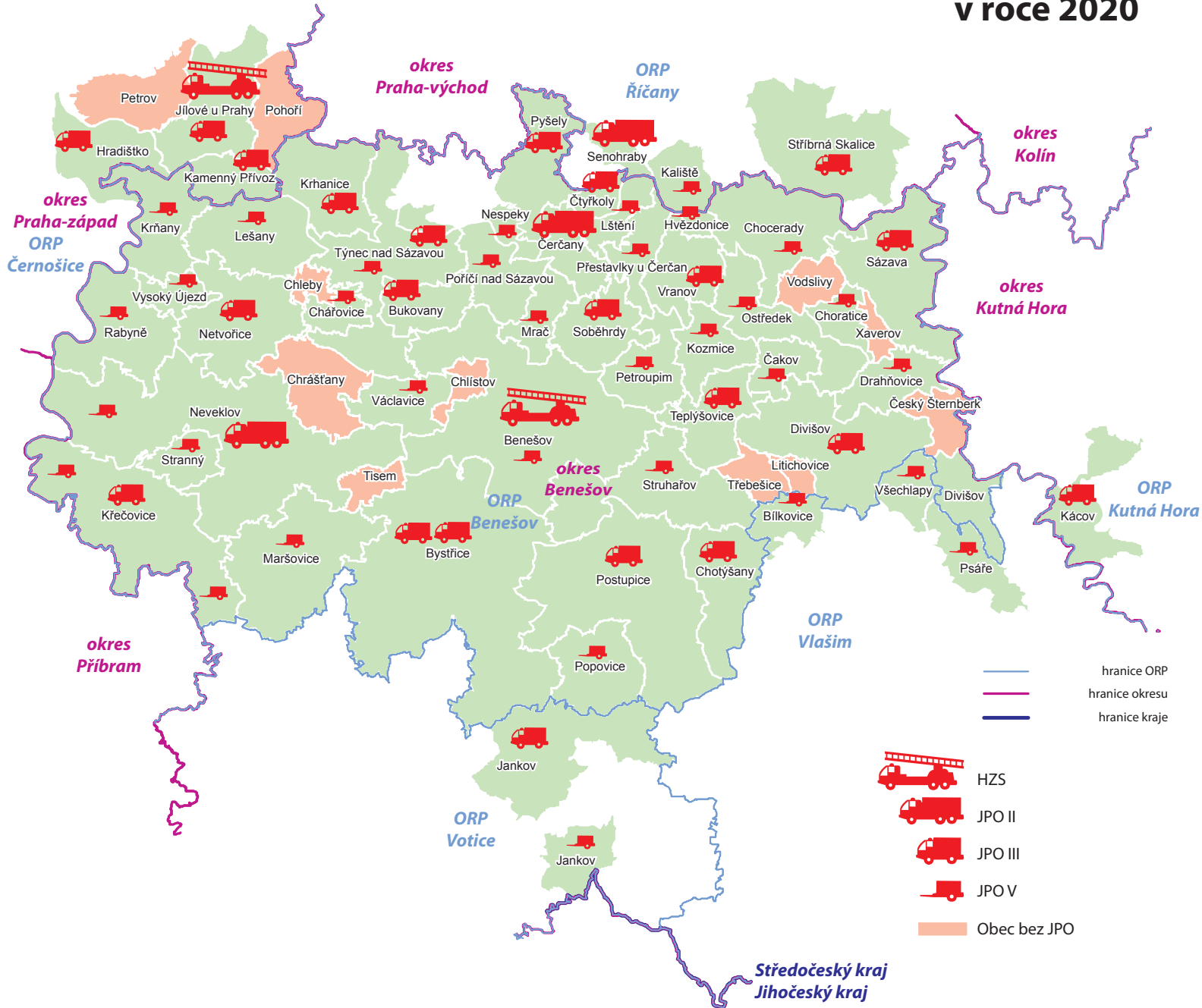
- dostupnost méně než 11 km
- dostupnost více než 11 km (5% hranice obyvatel ČR s nejhorší dostupností)
-  Policie České republiky
-  Městská policie



Zdroj dat pro prostorovou vzdálenost:
 Projekt TACR: Změny vybavenosti venkovských obcí základními službami a dopady na jejich obyvatele: TL02000161
 Pro výpočet vzdálenosti ke službám byly použity vybrané typy silnic a cest z Open street map.

Zdroj dat umístění služeb: vlastní šetření Posázaví o.p.s.

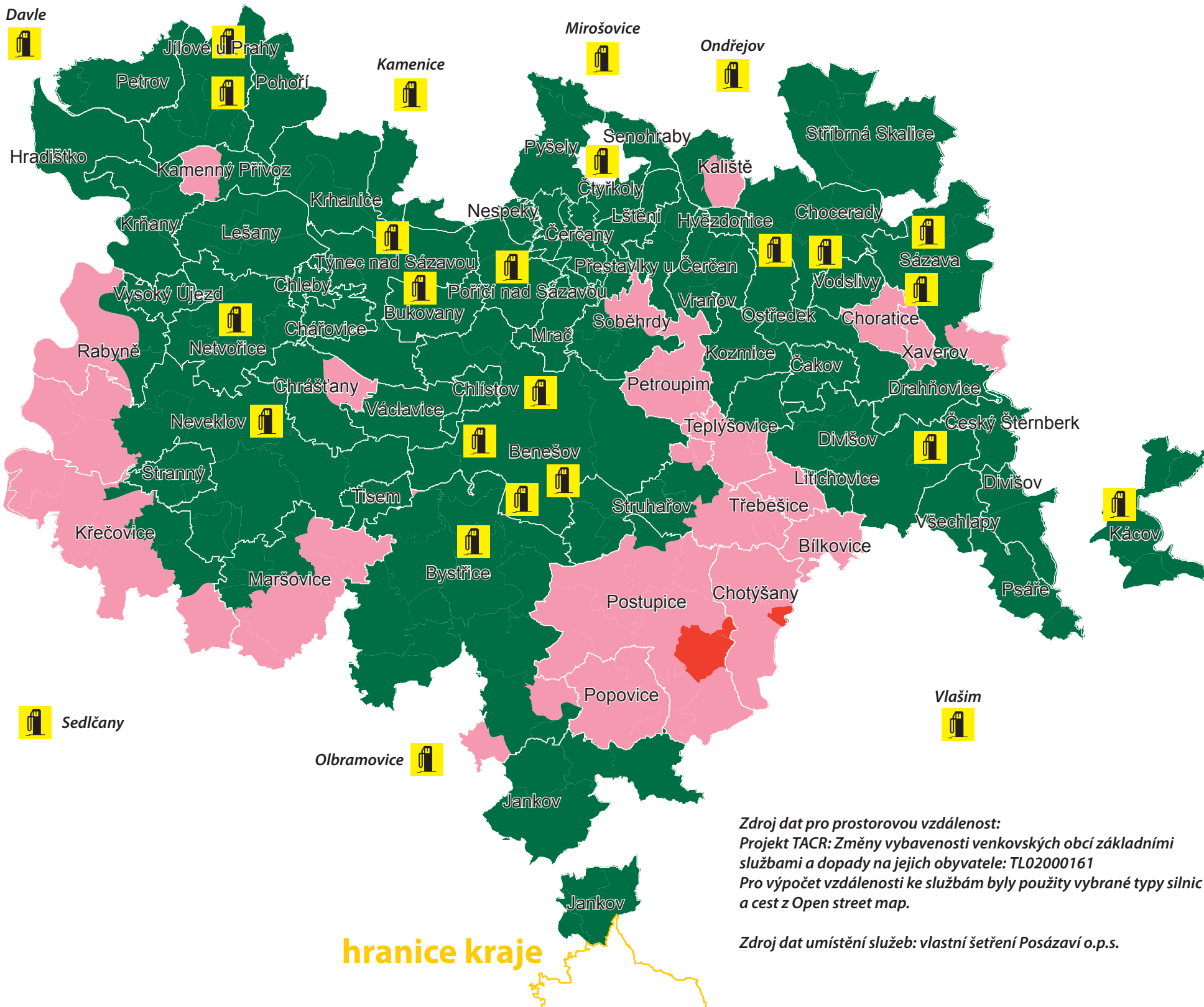
Jednotky požární ochrany na území Místní akční skupiny Posázaví v roce 2020



PRAHA

Prostorová dostupnost čerpacích stanic

- dostupnost méně než 6,5 km
- dostupnost více než 6,5 km (5% hranice obyvatel ČR s nejhorší dostupností)
- dostupnost více než 10 km



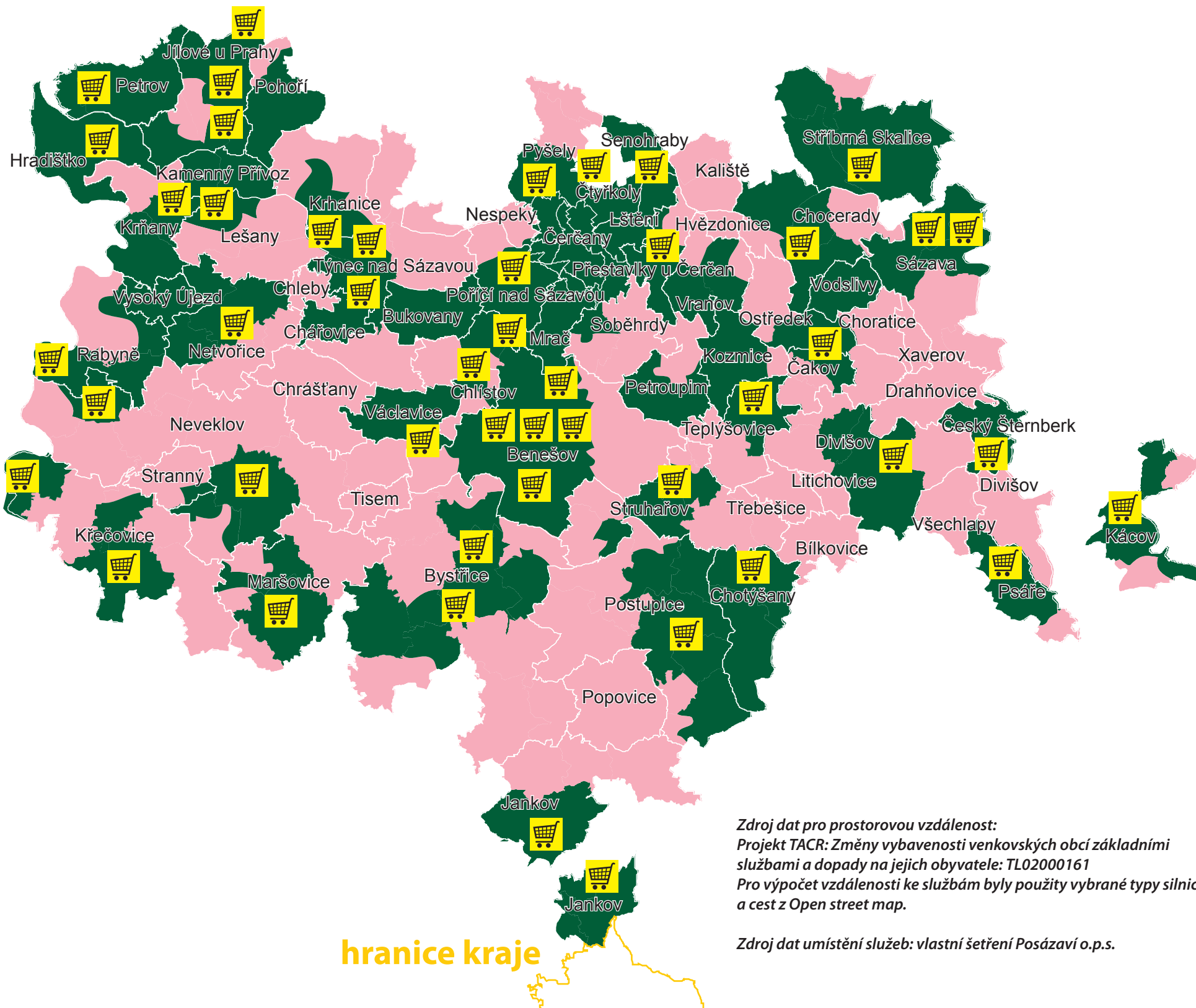
Zdroj dat pro prostorovou vzdálenost:
Projekt TACR: Změny vybavenosti venkovských obcí základními službami a dopady na jejich obyvatele: TL02000161
Pro výpočet vzdálenosti ke službám byly použity vybrané typy silnic a cest z Open street map.

Zdroj dat umístění služeb: vlastní šetření Posázaví o.p.s.

hranice kraje

Prostorová dostupnost prodejen potravin

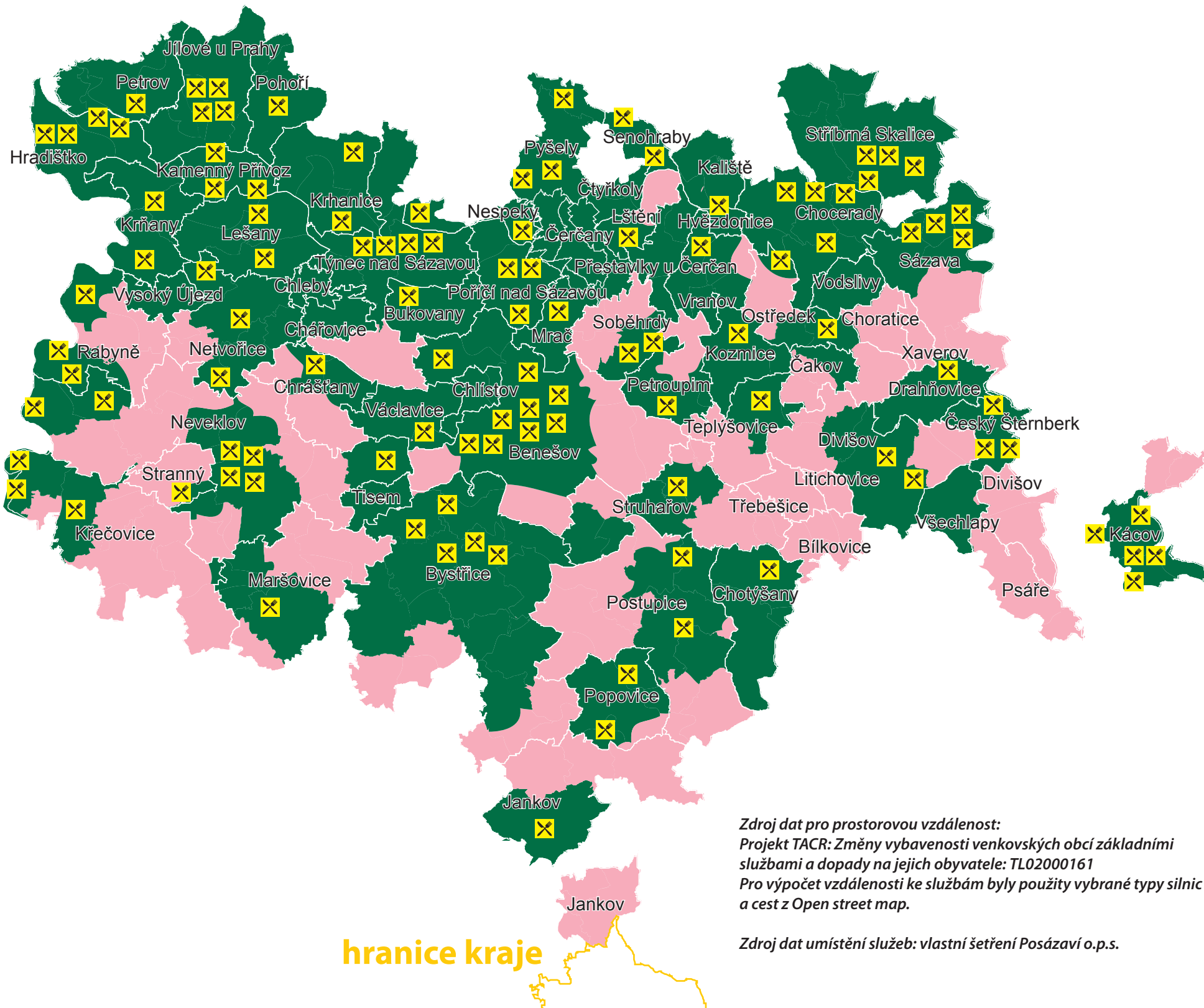
- dostupnost méně než 2,3 km
- dostupnost více než 2,3 km (5% hranice obyvatel ČR s nejhorší dostupností)
- dostupnost více než 10 km



PRAHA

Prostorová dostupnost restaurací a hospod

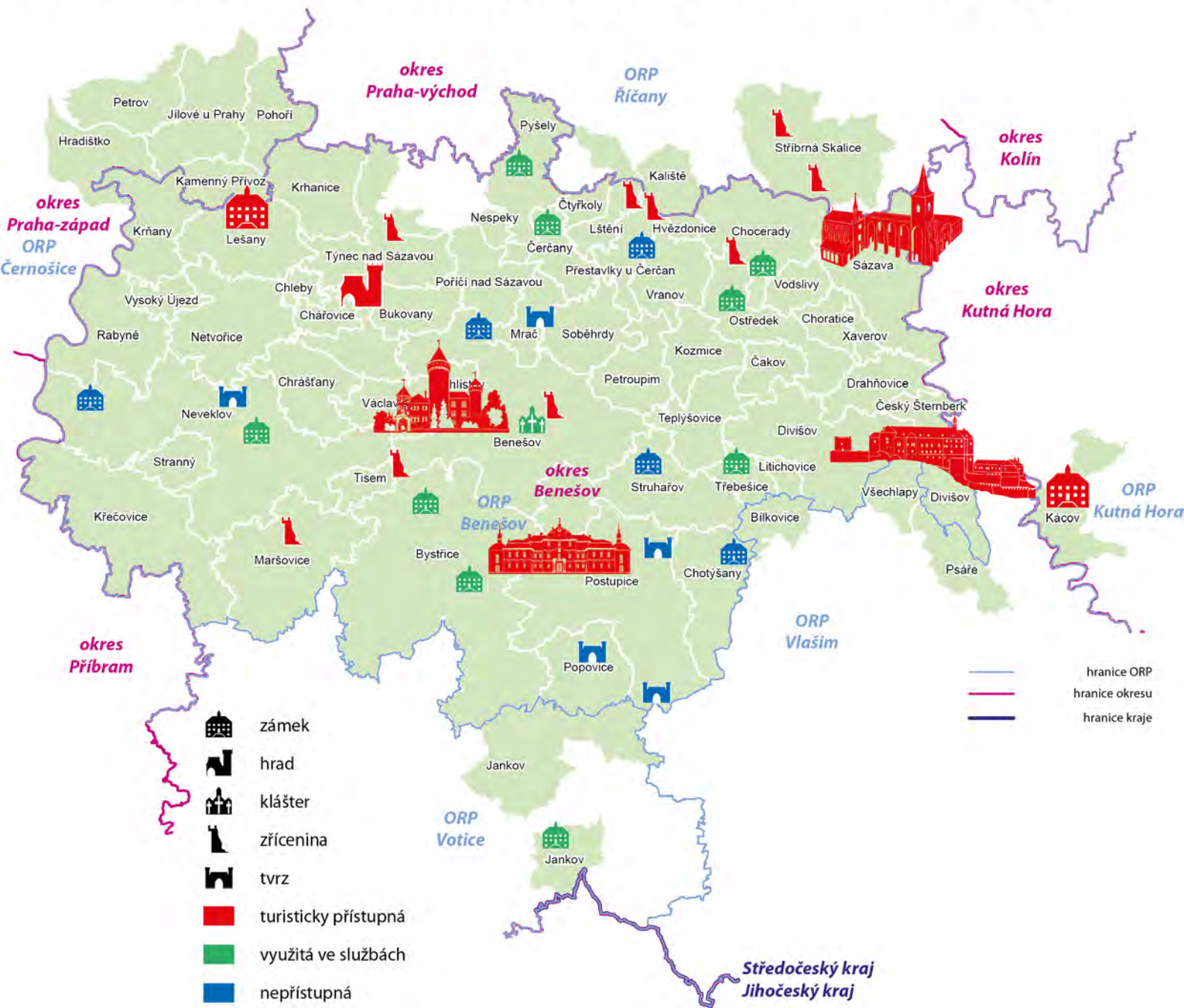
- dostupnost méně než 2,1 km
- dostupnost více než 2,1 km (5% hranice obyvatel ČR s nejhorší dostupností)
- dostupnost více než 10 km



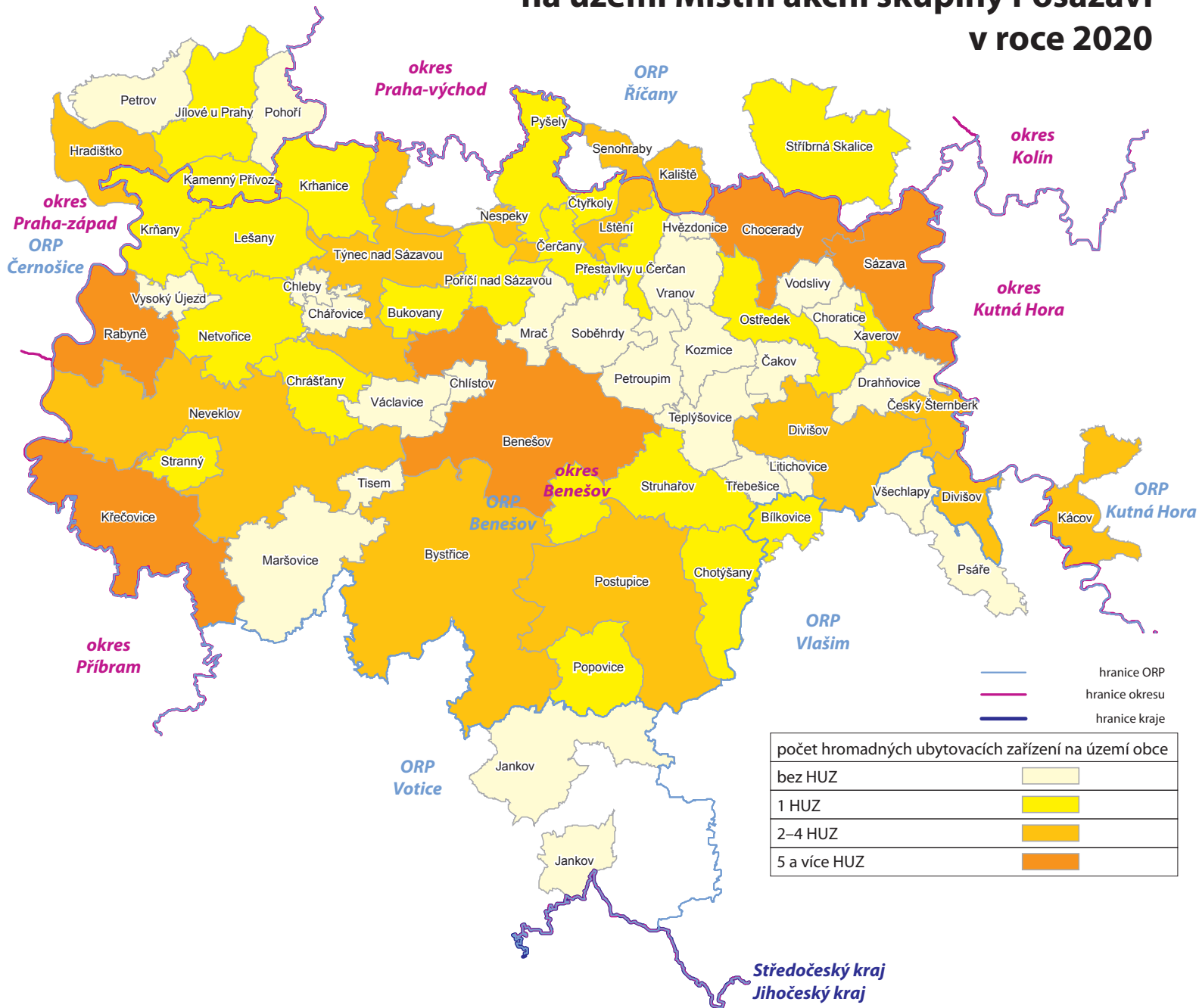
Zdroj dat pro prostorovou vzdálenost:
Projekt TACR: Změny vybavenosti venkovských obcí základními službami a dopady na jejich obyvatele: TL02000161
Pro výpočet vzdálenosti ke službám byly použity vybrané typy silnic a cest z Open street map.

Zdroj dat umístění služeb: vlastní šetření Posázaví o.p.s.

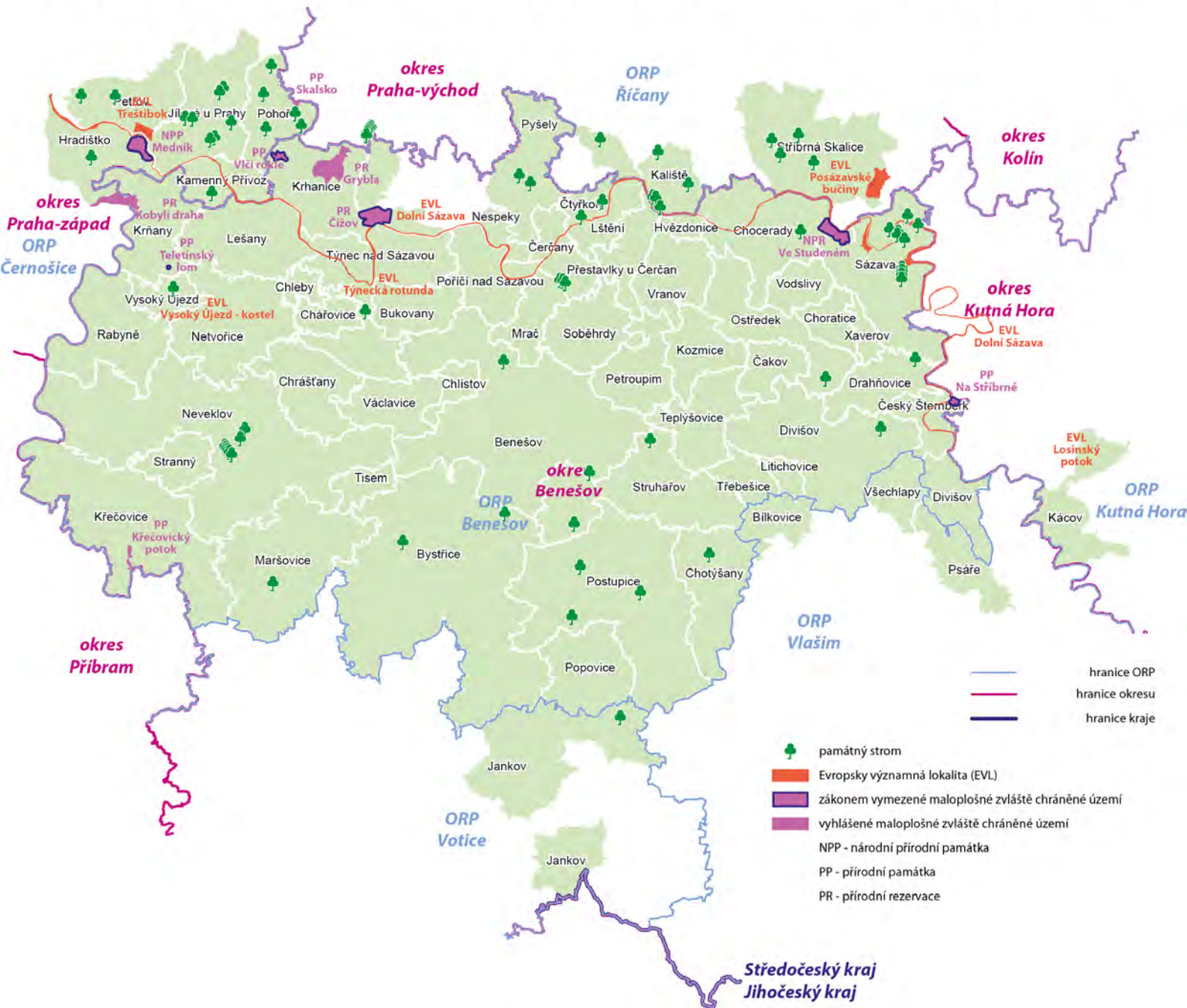
Významné památkové objekty na území Místní akční skupiny Posázaví

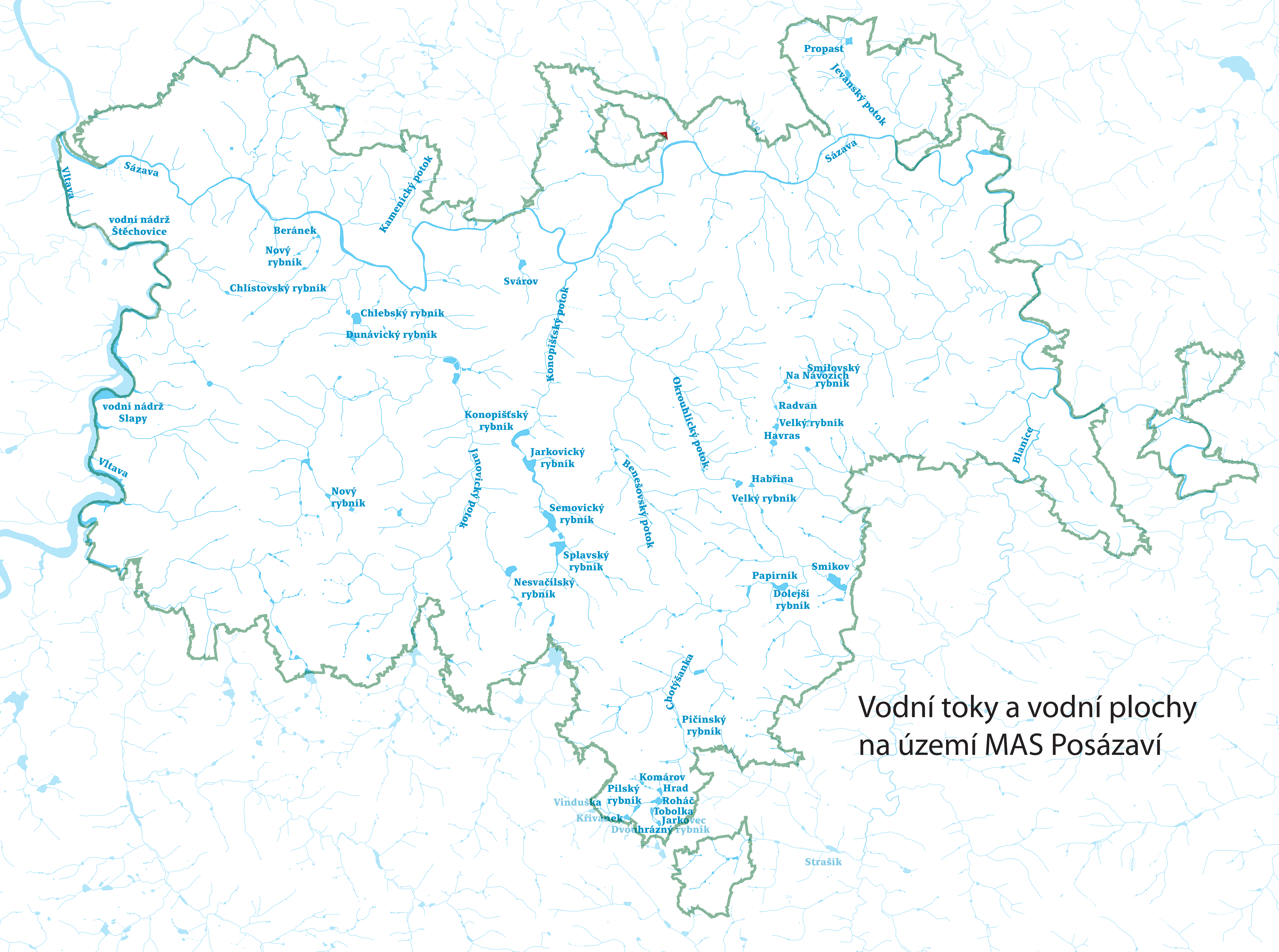


Hromadná ubytovací zařízení v obcích na území Místní akční skupiny Posázaví v roce 2020



Chráněné přírodní lokality na území Místní akční skupiny Posázaví





Vodní toky a vodní plochy
na území MAS Posázaví

Sběrné dvory a sběrná místa na území Místní akční skupiny Posázaví v roce 2020

