








-  řešené území
- Plochy a kordory s možností omezení práv**
-  VT - technická infrastruktura
-  VR - zvyšování retenčních schopností území

 **MINISTERSTVO PRO MÍSTNÍ ROZVOJ ČR** Změna územního plánu Kozmice byla spolufinancována z prostředků státního rozpočtu ČR, z programu Ministerstva pro místní rozvoj ČR

Záznam o účinnosti		
Označení správního orgánu, který poslední změnu územního plánu vydal:	Ověřeno úředním razítkem:	
Zastupitelstvo obce Kozmice		
Datum nabytí účinnosti poslední změny:		
4.9.2024	3	
Jméno a příjmení, funkce a podpis oprávněné úřední osoby pořízovatele:		
Helena Matoušková, starostka obec Kozmice		

Odpovědný projektant:  
Ing. Petr Laube  
Autorizovaný architekt pro obor územní plánování  
ČKA 03 889  
Vojtěšská 391, 277 11 Neratovice

Autorský kolektiv:  
Ing. Petr Laube

Pořizovatel: Obecní úřad Kozmice  
Kozmice 12  
256 01 Kozmice

Objednatel: Obec Kozmice  
Kozmice 12  
256 01 Kozmice

Název akce: **ÚZEMNÍ PLÁN KOZMICE**

Formát: A0  
Datum: 08 / 2024  
Měřítko: 1 : 5 000  
Číslo paré:  
Číslo výkresu: 4

Etapa: Úplné znění po změnách č.1, č.2 a č.3  
Název výkresu: **Výkres veřejně prospěšných staveb, opatření a asanací**